










Les emprises de routes et de sentiers limitrophes aux secteurs A et B, sont des territoires de chasse non exclusifs. L'usage de VTT est limité aux sentiers identifiés à cette fin seulement.

Réserve faunique Mastigouche

Chasse au petit gibier Secteur Shawinigan (VTT)

-  Chalet
-  Hébergement rustique
-  Limite établissement
-  Route principale
-  Route secondaire
-  Route tertiaire
-  Chemin forestier
-  VTT autorisé
-  Réserve écologique

- A** Réserve aux clients qui détiennent un forfait de chasse en chalet, en camping¹ ou qui séjournent en hébergement rustique¹. Tous ces usagers ont aussi droit de chasse dans le secteur B
- B** Destiné aux clients qui détiennent un droit d'accès quotidien pour la chasse au petit gibier seulement.
- VTT** Secteur de chasse en VTT (Réserve aux clients qui répondent aux critères du secteur A)

(1) Minimum 2 nuits consécutives - 2 jours de chasse



Projection universelle transverse de Mercator (UTM)
Système de référence nord-américain de 1983 (NAD 83)
Quadrillage universel transverse de Mercator de 2 000 mètres
Zone 18

L'échelle numérique est valide seulement lors de l'impression du document à 100%

Malgré tout le soin apporté par la Sépaq à la préparation de cette carte, celle-ci ne peut garantir l'exactitude des informations qui y sont présentées. L'utilisateur dégage la Sépaq de toute responsabilité quant à l'utilisation de ces informations. Il est aussi à noter que les limites représentées sur cette carte n'ont aucune valeur légale. Pour toute interprétation, se référer à la description technique officielle. Les limites ainsi que toutes autres informations peuvent être modifiées sans préavis.

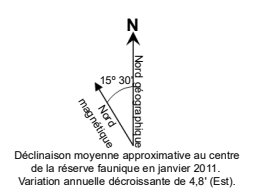
Cette carte intègre des informations géographiques de sources gouvernementales. Pour des besoins de représentations, certaines données ont subi des transformations et des adaptations qui ont pu modifier la donnée originale.

Données originales utilisées
Banque de données Sépaq 2023

Cartes topographiques à l'échelle de 1/20 000 1988-2001

Source des données utilisées
Ministère des Ressources naturelles et des Forêts
© Gouvernement du Québec

2023-08



Réserve faunique Mastigouche
830, rue Sainte-Anne
Saint-Alexis-des-Monts
(Québec) J0K 1V0
Téléphone: 819 265-2098
Télécopieur: 819-265-3415
mastigouche@sepaq.com

