

















-  Abri
-  Chalet
-  Courbe de niveau
-  Cours d'eau
-  Route nationale, principale
-  Route tertiaire
-  Chemin forestier
-  Sentier éducatif (petit gibier)
-  Aulnaie
-  Coupe récente (10 ans et moins)
-  Cours d'eau, lac
-  Mélangé (plus de 30 ans)
-  Non boisé
-  Régénération (10 - 30 ans)
-  Résineux (plus de 30 ans)
-  Tourbière

Réserve faunique des Laurentides

Chasse au petit gibier du secteur L'Étape - Sentier éducatif



Projection universelle transverse de Mercator (UTM)
 Système de référence nord-américain de 1983 (NAD 83)
 Quadrillage universel transverse de Mercator de 500 mètres
 Zone 19
 Équidistance des courbes de niveau : 20 mètres
 L'échelle numérique est valide seulement lors de l'impression du document à 100%

