










Chasse au petit gibier

Secteur Croche

(101-103-105-111)

Tél. : 418 948-0900
Réservation : 1 800 665-6527

-  Chalet
-  Ligne électrique
-  Route principale
-  Route secondaire
-  Route tertiaire
-  Secteur de chasse (Original)
-  Secteur de chasse (Petit gibier)
-  Interdiction de chasser



Malgré tout le soin apporté par la Sépaq à la préparation de cette carte, celle-ci ne peut garantir l'exactitude des informations qui y sont présentées. L'utilisateur dégage la Sépaq de toute responsabilité quant à l'utilisation de ces informations. Il est aussi à noter que les limites représentées sur cette carte n'ont aucune valeur légale. Pour toute interprétation, se référer à la description technique officielle.

Cette carte intègre des informations géographiques de sources gouvernementales. Pour des besoins de représentations, certaines données ont subi des transformations et des adaptations qui ont pu modifier la donnée originale.

Les routes de la réserve faisant les limites des secteurs de chasse ne sont pas comprises dans aucun des secteurs attenants.

Les secteurs de chasse représentés sur cette carte sont les limites applicables pour la saison 2023. Ces limites ont préséance sur tout autre document.

Données originales utilisées
Cartes topographiques à l'échelle de 1/20 000 1986-2001

Source des données utilisées
Ministère des Ressources naturelles et des Forêts
© Gouvernement du Québec



Projection universelle transverse de Mercator (UTM)
Système de référence nord-américain de 1983 (NAD 83)
Quadrillage universel transverse de Mercator de 10 000 m
Zone 19

2023-09



Téléchargez la carte
Avenza Maps