




# AVEZ-VOUS TÉLÉCHARGÉ VOTRE CARTE DES SENTIERS ?



Photo : Steve Deschênes

Utilisez l'application mobile Avenza Maps pour vous localiser sur le terrain.

**Procédures à suivre pour accéder à la carte sur votre mobile** (iOS ou Android) :

- 1 Téléchargez l'application Avenza Maps sur votre téléphone intelligent
- 2 Sélectionnez l'icône  (iOS) ou  (Android)
- 3 Sélectionnez le lecteur de code QR 
- 4 Balayez le code QR ci-dessous
- 5 Ajoutez la carte à votre appareil en appuyant sur le bouton Gratuit



La carte est maintenant prête  
à être utilisée dans l'application !

[sepaq.com](http://sepaq.com)

 **Sépaq**  
Parc national  
du Mont-Mégantic