




L'information fournie sur cette carte peut changer sans préavis.  
En cas de disparité, l'information sur le terrain doit prévaloir  
en tout temps.

Cette carte intègre de l'information géographique de source  
gouvernementale. Pour des besoins de représentation, certaines  
données ont subi des transformations et des adaptations qui ont pu  
modifier la donnée originale.  
Données originales utilisées Années  
Banque de données Sépaq 2022  
Cartes topographiques 1996-2000  
à l'échelle de 1/20 000  
Source des données utilisées  
Ministère de l'Énergie et des Ressources naturelles  
© Gouvernement du Québec

## Localisation des sites Île Connelly Parc national de la Pointe-Taillon



-  Camping rustique - Accès maritime
-  Toilette sèche
-  Sentier



0 25 50  
m

