










Cette carte intègre de l'information géographique de source gouvernementale. Pour des besoins de représentation, certaines données ont subi des transformations et des adaptations qui ont pu modifier la donnée originale.

Données originales utilisées : Années 2025  
 Banque de données Sépaq

Cartes topographiques à l'échelle de 1/20 000 : 1991-1999  
 Projection universelle transverse de Mercator (UTM), Zone 19  
 Système de référence nord-américain de 1983 (NAD 83)  
 Quadrillage universel transverse de Mercator de 500 mètres  
 Équidistance des courbes de niveau: 10 mètres

Source des données utilisées: Ministère des Ressources naturelles et des Forêts  
 © Gouvernement du Québec

**Réserve faunique de Rimouski**  
**Sentier de l'Explorateur**  
**Longueur: 4,7 km (Boucle)**

-  Accueil / Information
-  Chalet
-  Belvédère
-  Pique-nique
-  Longueur des sections de sentier (km)
-  Sens suggéré pour le sentier
-  Sentier pédestre
-  Réseau routier
-  Limite de la réserve faunique

