









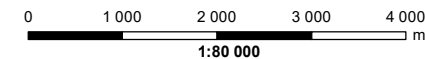
Réserve faunique Mastigouche

Secteur de pêche - Saison 2022

Hébergement des îles

-  Chalet
-  Route principale
-  Route secondaire
-  Route tertiaire
-  Chemin non carrossable
-  Sentier de portage
-  Cours d'eau, lac
-  Lac de pêche attribué

Note: L'état des chemins peut être variable d'un secteur à l'autre



Projection universelle transverse de Mercator (UTM)
Système de référence nord-américain de 1983 (NAD 83)
Quadrillage universel transverse de Mercator de 5 000 mètres
Zone 18

L'échelle numérique est valide seulement lors de l'impression du document à 100%

Les lacs identifiés sur cette carte sont offerts pour la pêche avec hébergement et sont sujets à changement sans préavis.

Malgré tout le soin apporté par la Sépaq à la préparation de cette carte, celle-ci ne peut garantir l'exactitude des informations qui y sont présentées. L'utilisateur dégage la Sépaq de toute responsabilité quant à l'utilisation de ces informations. Il est aussi à noter que les limites représentées sur cette carte n'ont aucune valeur légale. Pour toute interprétation, se référer à la description technique officielle. Les limites ainsi que toutes autres informations peuvent être modifiées sans préavis.

Cette carte intègre des informations géographiques de sources gouvernementales. Pour des besoins de représentations, certaines données ont subi des transformations et des adaptations qui ont pu modifier la donnée originale.

Données originales utilisées
Cartes topographiques
à l'échelle de 1/20 000 1988-2001

Source des données utilisées
Ministère de l'Énergie et des Ressources naturelles
© Gouvernement du Québec

