







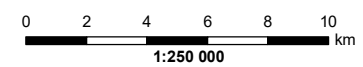


Réserve faunique Ashuapmushuan

Secteur de pêche - Saison 2020
Pêche quotidienne

-  Accueil / information
-  Route nationale
-  Route principale
-  Route secondaire
-  Route tertiaire
-  Voie ferrée
-  Cours d'eau, lac
-  Lac de pêche attribué

Note: L'état des chemins peut être variable d'un secteur à l'autre



Projection universelle transverse de Mercator (UTM)
Système de référence nord-américain de 1983 (NAD 83)
Quadrillage universel transverse de Mercator de 10 000 mètres
Zone 18

L'échelle numérique est valide seulement lors de l'impression du document à 100%

Malgré tout le soin apporté par la Sépaq à la préparation de cette carte, celle-ci ne peut garantir l'exactitude des informations qui y sont présentées. L'utilisateur dégage la Sépaq de toute responsabilité quant à l'utilisation de ces informations. Il est aussi à noter que les limites représentées sur cette carte n'ont aucune valeur légale. Pour toute interprétation, se référer à la description technique officielle. Les limites ainsi que toutes autres informations peuvent être modifiées sans préavis.

Cette carte intègre des informations géographiques de sources gouvernementales. Pour des besoins de représentations, certaines données ont subi des transformations et des adaptations qui ont pu modifier la donnée originale.

Données originales utilisées
Années 1980-2000
Cartes topographiques
à l'échelle de 1/20 000



Source des données utilisées
Ministère de l'Énergie et des Ressources naturelles
© Gouvernement du Québec

