









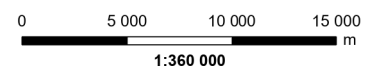
Réserve faunique Ashuapmushuan

Secteur de pêche - Saison 2025

Pêche quotidienne

-  Accueil / information
-  Route nationale
-  Route principale
-  Route secondaire
-  Route tertiaire
-  Voie ferrée
-  Cours d'eau, lac
-  Lac de pêche attribué

Note: Compte tenu de la croissance de la végétation, l'état et l'accessibilité des chemins forestiers peuvent varier d'un secteur à l'autre. La Sépaq n'effectue pas de vérification systématique à ce niveau.



Projection universelle transverse de Mercator (UTM)
 Système de référence nord-américain de 1983 (NAD 83)
 Quadrillage universel transverse de Mercator de 10 000 mètres
 Zone 18

L'échelle numérique est valide seulement lors de l'impression du document à 100%

Malgré tout le soin apporté par la Sépaq à la préparation de cette carte, celle-ci ne peut garantir l'exactitude des informations qui y sont présentées. Il est aussi à noter que les limites représentées sur cette carte n'ont aucune valeur légale. Pour toute interprétation, se référer à la description technique officielle. Les limites ainsi que toutes autres informations peuvent être modifiées sans préavis.

Cette carte intègre des informations géographiques de sources gouvernementales. Pour des besoins de représentations, certaines données ont subi des transformations et des adaptations qui ont pu modifier la donnée originale.

Données originales utilisées
 Banque de données Sépaq 2025
 Cartes topographiques à l'échelle de 1/20 000 1980-2000



Source des données utilisées
 Ministère des Ressources naturelles et des Forêts
 © Gouvernement du Québec



Plan d'eau pour la pêche à la journée réserve faunique Ashuapmushuan 2025

Direction à partir du poste d'accueil sud (au km 33)

- Lac Beurrieux:** Au km 84 tournez à gauche (Chemin Obedjiwan) Suivre Chemin # 28, # 22 puis # 24. Au km 50, tournez à gauche (affiche lac Marquette) faire environ 14 km, tournez à gauche (affiche lac Marquette) , après le lac, faire environ 400m et tournez à droite, faire environ 400 m (affiche lac Beurrieux).
- Lac Béland:** Tournez à gauche au km 84, vous rendre au km 6 (Affiche lac Béland) et tournez à gauche, faire environ 18 km en suivant les indications.
- Lac du Milieu:** Tournez à gauche au km 38, (affiche lac du Milieu), stationnement et lac devant.
- Lac Dutau:** Tournez à gauche au km 68, (affiche La Loutre), Faire environ 29 km et tournez à droite (affiche lac Dutau), faire 4 km en suivant les indications du lac Dutau.
- Lac Hopi:** Tournez à droite au km 79, faire 5 km et le lac est à gauche.
- Lac Marquette:** Au km 84 tournez à gauche (Chemin Obedjiwan) Suivre Chemin # 28, # 22 puis # 24. Au km 50, tournez à gauche (affiche lac Marquette) faire environ 14 km, tournez à gauche (affiche lac Marquette).
- Lac Saint-Pierre:** Tournez à gauche au km 48. (petit sentier menant au lac).
- Lac Savane:** Tournez à droite au km 58 (affiche lac Savane) Faire 4 km et tournez à gauche, faire 600 m.
- Rivière Vermillon:** Tournez à gauche au km 68,(affiche la Loutre) au km 12, tournez à droite (Lac Éros, Psyché), faire environ 300 m au pont (Rivière Vermillon).