









État des sentiers

Du lundi au vendredi midi

À partir du 9 septembre

Chemin du Parc-National accessible **jusqu'au km 10**
Travaux sur la route tout l'automne

Sentiers	État	Distance/départ et remarques	NIVEAU	Sentiers où les chiens en laisse en tout temps sont autorisés
La Rivière-Cachée	OUVERT	3,4 km ALLER-RETOUR Départ au km 0	●	
La Mésange	OUVERT	2,6 km BOUCLE Départ au km 0	●	
La Tourbière	OUVERT	2,9 km BOUCLE Départ au km 3	●	
L'Éperon	OUVERT	5,4 km BOUCLE Départ au km 3	■	
Les Cascades	OUVERT	4 km BOUCLE Départ au km 10	●	
Le Draveur sud	OUVERT	14.8 KM ALLER-RETOUR Départ au km 10 ou 18	■	
Les Coulées	OUVERT	10.4 KM BOUCLE Départ au km 10	■	
L'ESCARPEMENT	OUVERT	11.2 KM BOUCLE Départ au km 10	◆	
La Rivière-Sautauriski	OUVERT	9,8 km ALLER-RETOUR Départ au km 10	●	
L'Aperçu	OUVERT	2,2 km BOUCLE Départ au km 10	●	
Le Confluent	FERMÉ	1,7 km BOUCLE Départ au km 12,5	●	
Les Loups	FERMÉ	11 Km ALLER-RETOUR Départ au km 16	◆	
Le Perdreau	FERMÉ	5,4 km BOUCLE Départ au km 18	■	
Le Draveur Nord	FERMÉ	24,8 km ALLER-RETOUR Départ au km 18 ou 30	■	
Le Scotora	FERMÉ	16 Km ALLER-RETOUR Départ au km 30	◆	
La Croisée	FERMÉ	15,8 Km BOUCLE Départ au km 33	■	
LA RIVIÈRE-À-L'ÉPAULE	OUVERT	 40 Km ALLER-RETOUR Départ au km 3 ou secteur à l'Épaule	◆	

Niveaux: Facile ● Intermédiaire ■ Difficile ◆ Très difficile ◆◆