





Sentiers	État	Distance/départ et remarques	Sentiers où les chiens en laisse en tout temps sont autorisés
Chemin de la Vallée*	OUVERT	5,4 km aller-retour Départ au km 10 *Chemin de la Vallée non accessible en voiture au-delà du km 10. Période de dégel.	
Le Confluent	FERMÉ	Plusieurs sections sont endommagées en raison de la crue de décembre. Des travaux importants auront lieu après le dégel.	
La Rivière-Sautauriski	OUVERT	4,8 km aller-retour Départ au km 12,5	
Les Loups	FERMÉ	FERMETURE POUR PÉRIODE DE DÉGEL	
Les Coulées	OUVERT	BOUCLE 10,4 km Départ au km 10	
L'Aperçu	OUVERT	BOUCLE 2,2 km Départ au km 10	
L'Escarpement	FERMÉ	FERMETURE POUR PÉRIODE DE DÉGEL	
Les Cascades	OUVERT	BOUCLE 4 km Départ au km 10	
Le Draveur sud	OUVERT	14,8 km aller-retour Départ au km 10	
L'Éperon	FERMÉ	FERMETURE POUR PÉRIODE DE DÉGEL	
La Tourbière	OUVERT	BOUCLE 2,9 km Départ au km 3	
La Mésange	FERMÉ	FERMETURE POUR AMÉNAGEMENT	
La Rivière-Cachée	FERMÉ	FERMETURE POUR AMÉNAGEMENT	