
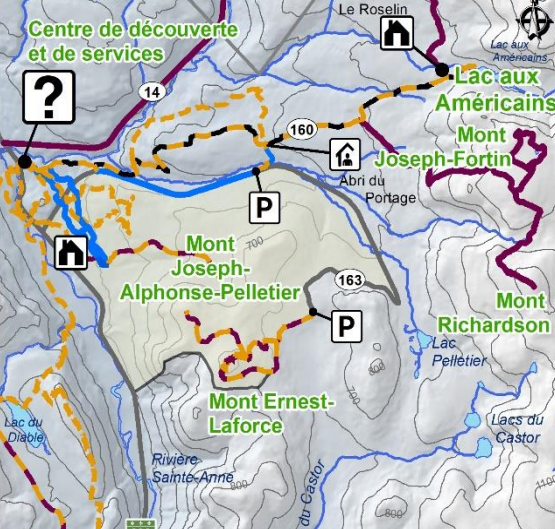


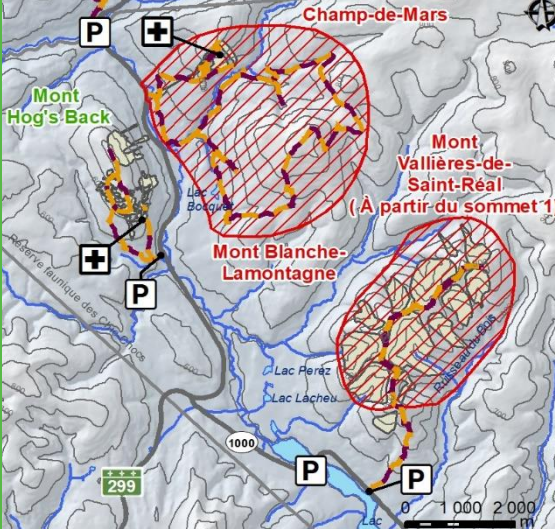




Secteurs	Présence caribous	Ouvert ou fermé	Autres informations	Cartes
ALBERT Mur des Patrouilleurs		OUVERT		
ALBERT Grande Cuve		OUVERT		
OLIVINE		OUVERT		
SECTEUR CDS		OUVERT		
LAC AUX AMÉRICAINS		OUVERT		
JOSEPH-FORTIN RICHARDSON		OUVERT		
ERNEST-LAFORCE J-A PELLETIER		OUVERT		

Secteurs	Présence caribous	Ouvert ou fermé	Autres informations	Cartes
MINES MADELEINE Cuve de la Mine		OUVERT	Route 14 barrée à la circulation à la jonction de la route 299.	
MINES MADELEINE Cuve de l'Aigle		OUVERT		
MINES MADELEINE Cuve du Xalibu		OUVERT		
MINES MADELEINE Secteur Croc Noir		OUVERT		
CHAMPS-DE-MARS		FERMÉ		
BLANCHE-LAMONTAGNE		FERMÉ		
VALLIÈRES-ST-RÉAL		OUVERT partiellement	Accès possible jusqu'au sommet #1	
HOG'S BACK		OUVERT		

CODE D'ÉTHIQUE : Skier/randonner au pays des caribous

- Je respecte la réglementation en vigueur et les secteurs accessibles ;
- Lorsqu'il y en a, je demeure en tout temps dans les sentiers balisés ;
- Si j'aperçois un caribou, je m'éloigne et change de secteur ;
- Je rapporte mes observations ;
- J'adopte une approche humble, ma présence ici est un privilège.



!! DANGER / TERRAIN AVALANCHEUX !!

Les secteurs hors-pistes du parc et de la réserve présentent des dangers d'avalanche.

[Consultez le bulletin d'Avalanche Québec](#)