

Parc national de la Gaspésie

Terrain avalancheux

Zones hors-pistes autorisées du mont Albert













Grande Cuve, Mur des Patrouilleurs
Cirque de la Serpentine, Coulée des Mélézes

VOUS ACCÉDEZ À UNE ZONE HORS-PISTE DU PARC NATIONAL DE LA GASPÉSIE.

Veillez considérer les informations suivantes :

- La zone présente des risques d'avalanche;
- Aucune patrouille n'y est effectuée;
- Le balisage et la signalisation sont minimaux;
- Ne pas y accéder seul;
- Portez et sachez utiliser DVA, pelle et sonde;
- Il est obligatoire de détenir une autorisation d'accès au parc

VOUS ÊTES EN TOUT TEMPS RESPONSABLE DE VOTRE SÉCURITÉ.

 Abri	 Matériel de secours	 Sommet	 Circulation limitée aux sentiers	 Zone de préservation extrême Aucune circulation permise	 Zone hors-piste autorisée
Type de sentier	 Sentier de raquette et de ski nordique / montagne		Cotation du terrain avalancheux		
 Autre sentier	 Limite du parc national		 Terrain avalancheux simple	 Terrain avalancheux exigeant	 Terrain avalancheux complexe

L'information fournie sur cette carte peut changer sans préavis.
En cas de disparité, l'information sur le terrain doit prévaloir en tout temps.

Cette carte intègre de l'information géographique de source gouvernementale.
Pour des besoins de représentation, certaines données ont subi des transformations et des adaptations qui ont pu modifier la donnée originale.
Données originales utilisées : Atlas, Banque de données Sépaq, Cartes topographiques à l'échelle de 1/20 000, 1992-2002
Source des données utilisées : Ministère des Ressources naturelles et des Forêts, © Gouvernement du Québec
Projection universelle transverse de Mercator (UTM)
Système de référence nord-américain de 1983 (NAD 83)
Quadrillage universel transverse de Mercator 1 000 mètres
Zone 19, Équidistance des courbes de niveau : 10 mètres, Les altitudes sont exprimées en mètre.



⚠ EN NATURE, MA SÉCURITÉ, C'EST MA RESPONSABILITÉ

Les activités en plein air peuvent comporter certains risques. Vous devez vous assurer de posséder les compétences et les habiletés requises pour la pratique de l'activité choisie. Il est important de connaître les risques inhérents à cette activité, de respecter vos capacités et de disposer des équipements appropriés. Vous préparer adéquatement constitue le premier pas vers la pratique agréable et sécuritaire de vos activités. Pour plus d'information, consulter notre site Web à sepaq.com/securite

