













Réserve faunique de Port-Cartier-Sept-Îles

Randonnée pédestre
Sentier de la Montagne

-  Accueil / information
-  Camping aménagé
-  Chalet
-  Point d'intersection
-  Courbe de niveau
-  Cours d'eau
-  Cours d'eau intermittent
-  Route principale
-  Route tertiaire
-  Sentier pédestre
-  Cours d'eau, lac



Projection universelle transverse de Mercator (UTM)
Système de référence nord-américain de 1983 (NAD 83)
Zone 19

L'échelle numérique est valide seulement lors de l'impression du document à 100%

2016-08

Malgré tout le soin apporté par la Sépaq à la préparation de cette carte, celle-ci ne peut garantir l'exactitude des informations qui y sont présentées. L'utilisateur dégage la Sépaq de toute responsabilité quant à l'utilisation de ces informations. Il est aussi à noter que les limites représentées sur cette carte n'ont aucune valeur légale. Pour toute interprétation, se référer à la description technique officielle. Les limites ainsi que toutes autres informations peuvent être modifiées sans préavis.

Cette carte intègre des informations géographiques de sources gouvernementales. Pour des besoins de représentations, certaines données ont subi des transformations et des adaptations qui ont pu modifier la donnée originale.

Données originales utilisées
Années 1996-2001
Cartes topographiques
à l'échelle de 1/20 000



Source des données utilisées
Ministère de l'Énergie et des Ressources naturelles
© Gouvernement du Québec



Réserve faunique
de Port-Cartier-Sept-Îles

