

Plan de pêche 2024

Note aux pêcheurs concernant le mode d'attribution des lacs au Parc national des Grands-Jardins

La mission des parcs nationaux est la conservation du patrimoine naturel et culturel pour le bénéfice des générations futures tout en assurant l'accessibilité des territoires.

Pour préserver cette ressource fragile nous avons besoin de votre collaboration. Les données des pêcheurs sur les prises (Poids et nombre) sont essentielles pour connaître la santé de nos lacs et contrôler l'accès pour éviter une surexploitation.

Le parc national des Grands Jardins est un des très rares territoires à pouvoir offrir exclusivement de la truite indigène.

L'équipe du Parc national des Grands Jardins a toujours le souci de faire vivre aux pêcheurs la plus belle expérience de pêche possible. L'attribution des lacs de pêche peut cependant devenir une source de mécontentement, notamment lorsqu'il y a une incompréhension sur les motivations qui justifient les décisions de nos préposés.

Voici les objectifs que nous visons lors de l'attribution des lacs :

- Respect des quotas (poids et nombre de prises annuelles),
- Respect de conditions physiques limitatives des pêcheurs,
- Type de véhicule, qui peut limiter l'accès à certains lacs (conditions de route),
- Équités entre les groupes de pêcheurs sur le territoire (qualité de pêche),
- Contrôle serré de l'accès aux lacs les plus convoités pour offrir une qualité de pêche durable dans la saison et éviter une surexploitation.

Nos préposés ont une certaine latitude pour répondre à certains désirs de la clientèle mais certaines situations nous obligent à l'application de principes directeurs plus rigides, notamment en ce qui concerne l'attribution des sites de pêche les plus convoités.

Lignes directrices pour l'attribution des plans d'eau qui subissent une forte pression de pêche (plans d'eau en face des chalets et lacs les plus sollicités) :

- Le nombre de fois que ces lacs peuvent être attribués à un même groupe de pêcheurs lors d'un même séjour est limité en fonction de la durée du séjour et du nombre de personnes composant le groupe.
- Le transfert de ces lacs d'un plan de pêche à un autre est également géré de façon très stricte.

Les demandes de certains pêcheurs pour obtenir les meilleurs plans d'eau est légitime et nous nous efforçons d'y répondre dans la mesure où cela respecte nos objectifs et nos lignes directrices. L'insistance de certains clients peut cependant devenir une source de malaise et notre personnel a le plein soutien de la direction du parc pour les décisions parfois difficiles qu'ils ont à prendre.

Le respect mutuel est primordial et doit primer lors des échanges aux comptoirs. Et comme l'ont exprimé plusieurs pêcheurs célèbres : La pêche c'est plus que du poisson, c'est le plaisir de connecter avec la nature et échapper au stress du quotidien. Bonne pêche!

Pêche quotidienne

LACS	Superficie du lac (hectares)	Sentier d'accès (en minutes approximativement)	Sentier d'accès (mètres)	Distance approximative (en km) à partir du centre de découverte et de services Arthabaska	Lacs de la réserve faunique des Laurentides	Camionnette 4X4 ou utilitaire	Chairais	Lacs à traverser	Quota de pêche * **	Statistiques 2023		
										Nombre de captures	Masse moyenne (G)	Succès moyen (poissons / jour-pêcheur)
1 Assigny	27	1	70	20	x				10*	450	70	9,9
2 Auge Fourquin, de l'	6	2	90	33	x				10*	170	83	14,2
3 Bazot	6	2	85	34	x	4X4			10*	121	89	7,6
4 Bernard	26	1	20	22	x	U			10*	378	69	10,6
5 Camp, du	8	1h	2,240 km	11			x		10*	13	50	3,3
6 Carré	70	0	5	5					10*	2539	81	6
7 Castors, des	47	15	890	17		U	x		10*	2946	82	10,6
8 Chaudière (omble de fontaine)	47	0	0	6,5	x				10*	1555	60	7,2
Chaudière (omble chevalier)**									0**	37	80	0,2
9 Drolet	21	20	805	17,5				1	10*	125	104	7,8
10 Enfers, des	26	15	960	9		U	x		10*	671	127	8,3
11 Harpin	11	10	180	30	x	U			10*	71	107	4,7
12 Hébert	39	5	120	26		U			10*	889	84	6,5
13 lles, des (omble fontaine)	8	0	48	3					10*	986	54	7,7
lles, des (omble chevalier)**									0**	30	65	0,3
14 Liette	3	2	30	19,6					10*	30	80	10
15 Marais, des	13	5	100	19,1		U			10*	243	128	8,7
16 Naiades	3	20	400	21,1		U			10*	78	117	9,8
17 Pemmican (omble de fontaine)	23	*Note	15	0,5					10*	918	55	8,4
Pemmican (omble chevalier)**									0**	22	82	0,2
18 Pigeon (omble de fontaine)	10	50	1,700 km	18,9				2	10*	11	150	2,8
Pigeon (omble chevalier)**									0**	0	0	0
19 Poux	10	0	5	4					10*	30	50	7,5
20 Sandra	6	15	190	24	x	4X4			10*	238	122	10,3
21 Sud-Ouest	21	2h	4,370 km	11			x		10*	105	117	15
22 Tétrás	3	5	180	19,2					10*	Pas pêché en 2023.		
23 Turgeon (omble fontaine)	36	5	100	2					10*	942	53	4,6
Turgeon (omble chevalier)**									0**	13	80	0,1
24 Vents, des	28	0	n/d	22	x	U			10*	151	91	6,9
25 Rivière-Malbaie (eaux mortes du son)		45	n/d	21			x		10*	638	89	9,1

*Note: Sentier de 10 minutes seulement lorsque le niveau d'eau du lac Pemmican est bas

Pêche à Gué

Une portion de la rivière Malbaie, entre les km 14 et 20 de la route 60 ainsi qu'une portion de la rivière des Enfers, sont réservées pour la pêche quotidienne à gué. Plusieurs sites de pêche ont été aménagés et les sentiers d'accès ont été nettoyés. La pêche à gué est disponible avec ou sans réservation.

Rivière Malbaie	1 à 15	15					10*	1347	82	4,5
Rivière des Enfers	10 à 20	10,5					10*	540	93	6,4

* Dans les parcs nationaux, une tarification d'accès payable sur place (ou par Internet) s'ajoute au tarif de la pêche quotidienne.

* Veuillez noter qu'il est possible de louer des moteurs à essence 2,5cv au parc national des Grands-Jardins.

*** Afin de protéger les populations d'omble de fontaine, le ministère de l'Environnement, de la Lutte contre les changements climatiques, de la Faune et des Parcs abaisse la limite de prise et possession de 15 à 10 ombles de fontaine dès la saison 2024.**



**** Il est interdit de pêcher l'omble chevalier (remise à l'eau obligatoire) en vertu de l'article 16 du règlement sur les parcs pour des raisons de conservation.**

Des modifications au plan de pêche sont sujet à changement sans préavis.

Plan de pêche 2024

Pêche famille du 7 juillet au 2 septembre

Chalet : Benjamin Simard, Beaumont # 1 et Beaumont # 2 (8 pers.)

LACS	Sentier d'accès (en minutes approximativement)	Sentier d'accès (mètres)	Distance approximative (en km) à partir du Benjamin	Chariots 	Lacs partagés	Lacs de la réserve faunique des Laurentides	Quota de pêche * **	Lacs à quota restreint	Lacs à traverser 	Camionnette ou 4 x 4	Statistiques 2023		
											Nombre de captures	Masse moyenne (G)	Succès moyen (poissons/jour-pêcheur)
1 Arthabaska (omble fontaine)	5	120	7		x		10*				1220	63	5,5
Arthabaska (omble chevalier)**							0**				11	136	0
2 A-lizé	0	30	3				10*				37	72	2,8
3 Canots, des	5	185	18				10*				103	88	10,3
4 Carré	0	5	7		x		10*				2539	81	6
5 Castors, des	15	890	22	x	x		10*			U	2946	82	10,6
6 Chaudière (omble fontaine)	0	0	15		x	x	10*				1555	60	7,2
Chaudière (omble chevalier)**							0**				37	80	0,2
7 Layrac	10	280	20				10*				25	78	6,3
8 Muscat	0	20	18				10*				40	59	10
9 Ste Anne du Nord	0	10	0		x			x			2497	97	5,3
10 Thomas Fortin	5	200	4			x	10*				385	83	4,5
11 Rivière Malbaie (pêche à gué)	1 à 15						10*				1347	82	4,5
12 Rivière des Enfers (pêche à gué)	15						10*				540	93	6,4

Veillez noter qu'il est possible de louer des moteurs à essence 2,5cv au parc national des Grands-Jardins.

La pêche en face du chalet n'est pas garantie. L'assignation des lacs a lieu au centre de découverte et de services Arthabaska.



*** Afin de protéger les populations d'omble de fontaine, le ministère de l'Environnement, de la Lutte contre les changements climatiques, de la Faune et des Parcs abaisse la limite de prise et possession de 15 à 10 ombles de fontaine dès la saison 2024.**

**** Il est interdit de pêcher l'omble chevalier (remise à l'eau obligatoire) en vertu de l'article 16 du règlement sur les parcs pour des raisons de conservation.**



Des modifications au plan de pêche sont sujet à changement sans préavis.

Plan de pêche 2024

Chalets : Benjamin Simard (8 pers.) / Joseph-Girard (4 pers.) / Ste-Anne (12 pers.) / Beaumont #1 (8 pers.) / Beaumont #2 (8 pers.)
Du 31 mai au 6 juillet

LACS	Sentier d'accès (en minutes approximativement)	Sentier d'accès (mètres)	Distance approximative (en km) à partir du Beaumont	Distance approximative (en km) à partir du lac Ste-Anne	Chariots 	Lacs partagés	Lacs de la réserve faunique des Laurentides	Quota de pêche * **	Lacs à quota restreint	Lac à traverser 	Camionnette ou 4 x 4	Statistiques 2023		
												Nombre de captures	Masse moyenne (G)	Succès moyen (poissons/jour-pêcheur)
1 Alex	50	1,315 km	15	22	x			10*		2 (Lacs Mignon et Équerre)		862	148	10,9
2 A-lizé	0	30	10	3				10*				37	72	2,8
3 Arthabaska (omble fontaine) Arthabaska (omble chevalier)**	5	120	4	7		x		10*				1220	63	5,5
								0**				11	136	0
4 Bernard	1	20	20	25		x	x	10*			U	378	69	10,6
5 Bigras	5	90	15	25			x	10*			U	25	124	2,8
6 Bretelle	20	320	2	7					x	1 (Lac Carré)		69	179	2,9
7 Canots, des	5	185	13	18				10*				103	88	10,3
7 Carré	0	5	2	7		x		10*				2539	81	6
8 Castors, des	15	890	15	22	x	x		10*			U	2946	82	10,6
9 Chapin	5	160	12	3					x			139	163	3
10 Charles	0	5	12	3					x			92	265	1,5
11 Chaudière (omble fontaine) Chaudière (omble chevalier)**	0	0	10	15		x	x	10*				1555	60	7,2
								0**				37	80	0,2
12 Duverdier	35	575	2	7				10*		2 (Lacs Carré et Bretelle)		80	126	7,3
13 Entouré	0	5	2	8				10*				156	87	9,2
14 Équerre, de l'	40	1,220 km	15	22	x			10*		1 (Lac Mignon)		545	145	9,5
15 Gadbois	1	50	12	5			x	10*			U	223	106	5,2
16 Gadbois, petit	20	n/d	12	4			x	10*			U	89	95	5,6
17 Layrac	10	280	12	20				10*				25	78	6,3
18 Malbaie, étang	0	10	14	7		x		10*				5319	128	8,6
19 Mignon	30	1,150 km	15	22	x	x		10*				405	126	9,2
20 Muscat	0	20	10	18				10*				40	59	10
21 Nain (à la mouche seul.)	0	40	15	8					x		4X4	61	242	3,5
22 Nain, petit (mouche seul.)	10	410	15	8					x	1 (Lac Nain)	4X4	12	158	3
23 Perreault	0	40	12	1				10*				392	76	6,8
24 Ribèche	15	510	2	7				10*				174	85	4,6
25 Sicard	50	1,270 km	15	22	x			10*		1 (Lac Mignon)		1072	134	9

**Chalets : Benjamin Simard (8 pers.) / Joseph-Girard (4 pers.) / Ste-Anne (12 pers.) / Beaumont #1 (8 pers.) / Beaumont #2 (8 pers.)
du 31 mai au 6 juillet**

LACS	Sentier d'accès (en minutes approximativement)	Sentier d'accès (mètre)	Distance approximative (en km) à partir du Beaumont	Distance approximative (en km) à partir du lac Ste-Anne	Chariots 	Lacs partagés	Lacs de la réserve faunique des Laurentides	Quota de pêche * **	Lacs à quota restreint	Lac à traverser 	Camionnette ou 4 x 4	Statistiques 2023		
												Nombre de captures	Masse moyenne (G)	Succès moyen (poissons/jour-pêcheur)
26 St-Denys	1	80	12	3					X			37	364	3,7
27 Ste Anne du Nord	0	10		0					X			2497	97	5,3
28 Thomas Fortin	5	200	12	4				10*				385	83	4,5
29 Turgeon (omble fontaine)	5	95	0	7				10*				942	53	4,6
Turgeon (omble chevalier)**								0**				13	80	0,1
30 Uakau (Boisvert) (omble fontaine) (à la mouche seul.)	15	690	14	20		X		10*				163	156	7,1
Uakau (Boisvert) (omble chevalier)** (à la mouche seul.)								0**				1	250	0
31 Vents, des	0	n/d	14	24		X					U	151	91	6,9
32 Rivière Malbaie (pêche à gué)	1 à 15		14	21				10*				1347	82	4,5
33 Rivière des Enfers (pêche à gué)	15		7,5	14,5				10*				540	93	6,4

Lacs à la mouche seulement.

La pêche en face du chalet n'est pas garantie. L'assignation des lacs a lieu au centre de découverte et de services Arthabaska.

*** Afin de protéger les populations d'omble de fontaine, le ministère de l'Environnement, de la Lutte contre les changements climatiques, de la Faune et des Parcs abaisse la limite de prise et possession de 15 à 10 ombles de fontaine dès la saison 2024.**

**** Il est interdit de pêcher l'omble chevalier (remise à l'eau obligatoire) en vertu de l'article 16 du règlement sur les parcs pour des raisons de conservation.**

Des modifications au plan de pêche sont sujet à changement sans préavis.

*1 Pour le lac Bretelle ou Duverdier (un ou l'autre, jamais les deux en même temps).

*** Explication distance et temps de marche de la Série des Lacs :**

Lac Alex : 900 m (20 min.) avec chariot + 200 m (10 min.) avec chariot + 100 m (15 min.) + 100 m (15 min.) = 1300 m (1h) + 2 traversiers (Lacs Mignon et Équerre)



Lac de l'Équerre : 900 m (20 min.) avec chariot + 200 m (10 min.) avec chariot + 100 m (15 min.) = 1200 m (40 min.) + 1 traversier (Lac Mignon)

Lac Mignon : 900 m (20 min.) avec chariot + 200 m (10 min.) = 1100 m (30 min.) avec chariot.



Lac Sicard : 900 m (20 min.) avec chariot + 200 m (10 min.) avec chariot + 200 m (20 min.) = 1300 m (50 min.) + 1 traversier (Lac Mignon)

Plan de pêche 2024

**Chalets : Benjamin Simard (8 pers.) / Joseph-Girard (4 pers.) / Ste-Anne (12 pers.) /
Beaumont # 1 (8 pers.) / Beaumont # 2 (8 pers.)**
Du 7 juillet au 2 septembre

LACS	Sentier d'accès (en minutes approximativement)	Sentier d'accès (mètres)	Distance approximative (en km) à partir du Beaumont	Distance approximative (en km) à partir du lac Ste-Anne	Chariots 	Lacs partagés	Lacs de la réserve faunique des Laurentides	Quota de pêche * **	Lacs à quota restreint	Lac à traverser 	Camionnette ou 4 x 4	Statistiques 2023		
												Nombre de captures	Masse moyenne (G)	Succès moyen (poissons/jour-pêcheur)
1 Alex	50	1,315 km	15	22	x			10*		2 (Lacs Mignon et Équerre)		862	148	10,9
2 Bernard	1	20	20	25		x	x	10*			U	378	69	10,6
3 Bigras	5	90	15	25			x	10*			U	25	124	2,8
5 Bretelle	20	320	2	7					x	1 (Lac Carré)		69	179	2,9
6 Carré	0	5	2	7		x		10*				2539	81	6
7 Castors, des	15	890	15	22	x	x		10*			U	2946	82	10,6
8 Chapin	5	160	12	3					x			139	163	3
9 Charles	0	5	3	12					x			92	265	1,5
10 Chaudière (omble de fontaine)	0	0	10	15		x	x	10*				1555	60	7,2
Chaudière (omble chevalier)**								0**				37	80	0,2
11 Duverdiér	35	575	2	7				10*		2 (Lacs Carré et Bretelle)		80	126	7,3
12 Entouré	0	5	2	8				10*				156	87	9,2
13 Équerre, de l'	40	1,220 km	15	22	x			10*		1 (Lac Mignon)		545	145	9,5
14 Gadbois	1	50	12	5			x	10*			U	223	106	5,2
15 Gadbois, petit	20	n/d	11	4			x	10*			U	89	95	5,6
16 Malbaie, étang	0	10	10	14		x		10*				5319	128	8,6
17 Mignon	30	1,150 km	15	22	x	x		10*				405	126	9,2
18 Nain (à la mouche seulement)	0	40	15	8					x		4X4	61	242	3,5
19 Nain, petit (mouche seul.)	10	410	15	8					x	1 (Lac Nain)	4X4	12	158	3
20 Perreault	0	40	12	1				10*				392	76	6,8
21 Ribèche	15	510	2	7				10*				174	85	4,6
22 Sicard	50	1,270 km	15	22	x			10*		1 (Lac Mignon)		1072	134	9
23 St-Denys	1	80	12	3					x			37	364	3,7
24 Ste Anne du Nord	0	10		0					x			2497	97	5,3
25 Thomas Fortin	5	200	12	4				10*				385	83	4,5

**Chalets : Benjamin Simard (8 pers.) / Joseph-Girard (4 pers.) / Ste-Anne (12 pers.)
/ Beaumont # 1 (8 pers.) / Beaumont # 2 (8 pers.)
Du 7 juillet au 2 septembre**

LACS	Sentier d'accès (en minutes approximativement)	Sentier d'accès (mètres)	Distance approximative (en km) à partir du Beaumont	Distance approximative (en km) à partir du lac Ste-Anne	Chariots 	Lacs partagés	Lacs de la réserve faunique des Laurentides	Quota de pêche * **	Lacs à quota restreint	Lac à traverser 	Camionnette ou 4 x 4	Statistiques 2023		
												Nombre de captures	Masse moyenne (G)	Succès moyen (poissons/jour-pêcheur)
26 Turgeon (omble fontaine)	5	95	0					10*				942	53	4,6
Turgeon (omble chevalier)**								0**				13	80	0,1
27 Uakau (Boisvert) (omble fontaine) (à la mouche seul.)	15	690	14	20		X		10*				163	156	7,1
Uakau (Boisvert) (omble chevalier)** (à la mouche seul.)								0**				1	250	0
28 Vents, des	0	n/d	14	24		X					U	151	91	6,9
29 Rivière Malbaie (pêche à gué)	1 à 15			14				10*				1347	82	4,5
30 Rivière des Enfers (pêche à gué)	15			7,5				10*				540	93	6,4

Lacs à la mouche seulement.

La pêche en face du chalet n'est pas garantie. L'assignation des lacs a lieu au centre de découverte et de services Arthabaska.

Veuillez noter qu'il est possible de louer des moteurs à essence 2,5cv au parc national des Grands-Jardins.

*** Afin de protéger les populations d'omble de fontaine, le ministère de l'Environnement, de la Lutte contre les changements climatiques, de la Faune et des Parcs abaisse la limite de prise et possession de 15 à 10 ombles de fontaine dès la saison 2024.**

**** Il est interdit de pêcher l'omble chevalier (remise à l'eau obligatoire) en vertu de l'article 16 du règlement sur les parcs pour des raisons de conservation.**

Des modifications au plan de pêche sont sujet à changement sans préavis.

*1 Pour le lac Bretelle ou Duverdier (un ou l'autre, jamais les deux en même temps).

*** Explication distance et temps de marche de la Série des Lacs :**

Lac Alex : 900 m (20 min.) avec chariot + 200 m (10 min.) avec chariot + 100 m (15 min.) + 100 m (15 min.) = 1300 m (1h) + 2 traversiers (Lacs Mignon et Équerre)



Lac de l'Équerre : 900 m (20 min.) avec chariot + 200 m (10 min.) avec chariot + 100 m (15 min.) = 1200 m (40 min.) + 1 traversier (Lac Mignon)

Lac Mignon : 900 m (20 min.) avec chariot + 200 m (10 min.) = 1100 m (30 min.) avec chariot.

Lac Sicard : 900 m (20 min.) avec chariot + 200 m (10 min.) avec chariot + 200 m (20 min.) = 1300 m (50 min.) + 1 traversier (Lac Mignon)

Plan de pêche 2024

Chalets : Bois-Verts # 1 (8 pers.) - # 2 (6 pers.)

LACS	Sentier d'accès (en minutes approximativement)	Sentier d'accès (mètres)	Distance approximative (en km) à partir du Bois-Verts	Chariots 	Lacs partagés	Lacs de la réserve faunique des Laurentides	Quota de pêche * **	Lacs à quota restreint	Lac à traverser 	Camionnette ou 4 x 4	Statistiques 2023		
											Nombre de captures	Masse moyenne (G)	Succès moyen (poissons/jour-pêcheur)
1 Alex	50	1,315 km	22	2			10*		2 (Lacs Mignon et Équerre)		862	148	10,9
2 Assigny	1	70	28			x	10*				450	70	9,9
3 Auge fourquin, de l'	2	90	20			x	10*				170	83	14,2
4 Bernard	1	20	25		x	x	10*			U	378	69	10,6
5 Blanc	0	50	22		x			x			1347	96	6,9
6 Blouin	0	40	22					x			6	100	1,2
7 Bois-Verts, des (omble fontaine)	0	0	0					x			32	311	0,8
Bois-Verts, des (omble chevalier)**											20	678	0,5
8 Bois-Verts, petit	5	175	0					x			39	228	0,9
9 Bouillie, à la	0	20	18		x		10*			U	867	123	8,2
10 Carré	0	5	10		x		10*				2539	81	6
11 Enfers, des (omble fontaine)	15	961	18	2			10*				671	127	8,3
Enfers, des (omble chevalier)**											13	130	0,2
12 Liette (ouverture mi juin)	2	30	22				10*				30	80	10
13 Malbaie, étang	0	10	8		x		10*				5319	128	8,6
14 Noir	0	40	22				10*				1276	81	7,4
15 Odette	5	180	16					x			110	110	5
16 Pattu	1h05	1,900 km	22	2				x			364	260	4,7
17 Rat musqué, du	20	840	0				10*				125	101	5
18 Robitaille	0	40	21				10*				257	89	6
19 Roche	30	1 km	0					x			32	419	1,3
20 Taschereau	20	895	10				10*			U	367	188	9,9
21 Tétras (ouverture mi juin)	5	180	21				10*				0	0	0
22 Rivière Malbaie (pêche à gué)	1 à 15						10*				1347	82	4,5
23 Rivière des Enfers (pêche à gué)	15						10*				671	127	8,3

*** Message important ***

La pêche en face du chalet n'est pas garantie. L'assignation des lacs a lieu au centre de découverte et de services Arthabaska.

Veuillez noter qu'il est possible de louer des moteurs à essence 2,5cv au parc national des Grands-Jardins.

*** Afin de protéger les populations d'omble de fontaine, le ministère de l'Environnement, de la Lutte contre les changements climatiques, de la Faune et des Parcs abaisse la limite de prise et possession de 15 à 10 ombles de fontaine dès la saison 2024.**

**** Il est interdit de pêcher l'omble chevalier (remise à l'eau obligatoire) en vertu de l'article 16 du règlement sur les parcs pour des raisons de conservation.**

Des modifications au plan de pêche sont sujet à changement sans préavis.



* Explication distance et temps de marche :

Lac Alex : 900 m (20 min.) avec chariot + 200 m (10 min.) avec chariot + 100 m (15 min.) + 100 m (15 min.) = 1300 m (1h) + 2 traversiers (Lacs Mignon et Équerre)

Lac Pattu : 900 m (20 min.) avec chariot + 1 km (45 min.) sans chariot = 1900 m (1h05)

Plan de pêche 2024

Chalets : Caribou # 1 (8 pers.) - # 2 (4 pers.)

LACS	Sentier d'accès (en minutes approximativement)	Sentier d'accès (mètres)	Distance approximative (en km) à partir du Caribou	 Chariots	Lacs partagés	Lacs de la réserve faunique des Laurentides	Quota de pêche * **	Lacs à quota restreint	 Lac à traverser	Camionnette ou 4 x 4	Statistiques 2023		
											Nombre de captures	Masse moyenne (G)	Succès moyen (poissons/jour-pêcheur)
1 Bob	0	30	2					x			34	447	0,5
2 Blanc	0	50	10		x			x			1347	96	6,9
3 Carré	0	5	4		x		10*				2539	81	6
4 Castors, des	15	890	12	x	x		10*			U	2946	82	10,6
5 Chaudière (omble de fontaine)	0	0	14		x	x	10*				1555	60	7,2
Chaudière (omble chevalier)**							0**				37	80	0,2
6 Fagne	5	90	7				10*				196	76	5,4
7 Grosse tête (à la mouche seulement)	5	120	16				10*				65	180	3,8
8 Hébert	5	120	22				10*			U	889	84	6,5
9 Jack	0	n/d	14		x	x	10*			U	3977	112	3,9
10 La Roche, de (riv)	0	0	0				10*				1277	99	4
11 Madeleine	0	40	15					x			135	291	2,3
12 Malbaie, étang	0	10	15		x		10*				5319	128	8,6
13 Noir	0	40	10				10*				1276	81	7,4
14 Pattu	1h05	1,900 km	10	x				x			364	260	4,7
15 Raymond	5	100	15			x	10*			U	101	118	9,2
16 Rivière Malbaie (pêche à gué)	1 à 15		5				10*				1347	82	4,5
17 Rivière des Enfers (pêche à gué)	15		9				10*				540	93	6,4

Lac à la mouche seulement.

La pêche en face du chalet n'est pas garantie. L'assignation des lacs a lieu au centre de découverte et de services Arthabaska.

Veillez noter qu'il est possible de louer des moteurs à essence 2,5cv au parc national des Grands-Jardins.

* Afin de protéger les populations d'omble de fontaine, le ministère de l'Environnement, de la Lutte contre les changements climatiques, de la Faune et des Parcs abaisse la limite de prise et possession de 15 à 10 ombles de fontaine dès la saison 2024.

** Il est interdit de pêcher l'omble chevalier (remise à l'eau obligatoire) en vertu de l'article 16 du règlement sur les parcs pour des raisons de conservation.



Des modifications au plan de pêche sont sujet à changement sans préavis.

Pêche à l'arrivée et une fois pendant le séjour

* **Explication distance et temps de marche :**

Lac Pattu : 900 m (20 min.) avec chariot + 1 km (45 min.) sans chariot = 1900 m (1h05)

Pêche-camping et Aventure

LACS	Sentier d'accès (en minutes approximativement)	Sentier d'accès (mètre)	Distance approximative (en km) à partir du camping Arthabaska	 Chariots	Lacs partagés	Lacs de la réserve faunique des Laurentides	Quota de pêche * **	Lacs à quota restreint	 Lacs à traverser	Camionnette ou 4 x 4	Statistiques 2023		
											Nombre de captures	Masse moyenne (G)	Succès moyen (poissons/jour-pêcheur)
1 Arthabaska (omble fontaine)	5	120	0		x		10*				1220	63	5,5
Arthabaska (omble chevalier)**							0**				11	136	0
2 Bouillie, à la	0	20	11				10*				867	123	8,2
3 Camp, du	1h	2,240 km	11	2			10*				13	50	3,3
4 Chaudière (omble de fontaine)	0	0	6,5		x		10*				1555	60	7,2
Chaudière (omble chevalier)**							0**				37	80	0,2
5 lles, des (omble fontaine)	0	50	1				10*				986	54	7,7
lles, des (omble chevalier)**							0**				30	65	0,3
6 Flopée, de la	0	n/d	33			x	10*				43	49	7,2
7 Gélinas	5	90	34			x		x			112	122	5,3
8 Oréades, des	3	92	31				10*				60	86	8,6
9 Pemmican * (omble fontaine)	*Note	15	0,5		x		10*				918	55	8,4
Pemmican * (omble chevalier)**							0**				22	82	0,2
10 Sud-Ouest	2h	4,370 km	11	2			10*				105	117	15
11 Tranquille, étang	0	38	11				10*				11	136	5,5
12 Rivière Malbaie (pêche à gué)	1 à 15		14				10*				1347	82	4,5
13 Rivière des Enfers (pêche à gué)	15		7,5				10*				540	93	6,4

*** Message important ***

*Note Sentier de 10 minutes seulement lorsque le niveau du lac est bas.

Une embarcation pour la pêche est fournie pour chaque groupe de deux ou trois pêcheurs adultes. L'assignation des lacs est fait à l'arrivée pour tout le séjour au centre de découverte et de services Arthabaska pour le camping Arthabaska. Réservation requise.

Veillez noter qu'il est possible de louer des moteurs à essence 2,5cv au parc national des Grands-Jardins.

*** Afin de protéger les populations d'omble de fontaine, le ministère de l'Environnement, de la Lutte contre les changements climatiques, de la Faune et des Parcs abaisse la limite de prise et possession de 15 à 10 ombles de fontaine dès la saison 2024.**

**** Il est interdit de pêcher l'omble chevalier (remise à l'eau obligatoire) en vertu de l'article 16 du règlement sur les parcs pour des raisons de conservation.**

Des modifications au plan de pêche sont sujet à changement sans préavis.

Pêche camping

Les adeptes de pêche sportive apprécieront taquiner le poisson, tout en séjournant au camping Arthabaska. C'est l'endroit rêvé pour initier vos jeunes à ce merveilleux sport... à un tarif intéressant. Prêt d'équipement gratuit.