

Parc national du Bic

Territoire protégé. Expérience grandeur nature.

**Un site naturel majestueux
dessiné par la mer.**

**Avec sa côte plus découpée que
le reste du littoral et ses massifs
montagneux plus élevés que ceux
de la région, il a été créé afin de
protéger et de mettre en valeur
ces particularités et le caractère
exceptionnel de sa flore.**

 **Sépaq**
nature humaine

Les coups de cœur de l'équipe



Pagayez le Saint-Laurent

Avec ses îles et son littoral découpé en plusieurs anses, le parc est l'une des plus belles destinations pour les amateurs de kayak de mer. Informez-vous des lieux où la navigation est permise et profitez du parc sous une perspective unique.


Des activités guidées sont disponibles : aventuresarchipel.com



Explorez à vélo

Dès l'entrée au parc, oubliez la voiture et partez en toute liberté profiter du parc en pédalant. Vous serez charmés par la diversité des paysages traversant les boisés et longeant le littoral.

Des vélos pour toute la famille sont disponibles au centre de location du secteur Rivière-du-Sud-Ouest.



Contemplez un coucher de soleil

L'estuaire comme vous ne l'avez jamais vu! Imaginez un coucher de soleil reconnu comme l'un des plus beaux au monde. Pensez aux bruits et aux odeurs de la mer ainsi qu'à la caresse du vent marin. L'ambiance du parc est relaxante et paisible.



Admirez le belvédère Raoul-Roy

Méconnu et facilement accessible, ce belvédère offre une vue panoramique sur le Fleuve, les montagnes et les îles qui composent et entourent le parc. Il est également le lieu de prédilection pour observer plusieurs espèces de rapaces en migration au printemps et le point de départ du sentier Les Murailles qui mène au sommet du célèbre Pic Champlain.



Expérimentez le Bain de nature

Profitez de la nature autrement; au fil de votre randonnée sur le sentier Les Anses, vous serez guidés et invités à ralentir, à ressentir et à contempler. Nouveauté cette année : de nouvelles stations de Bain de nature se trouvent désormais dans les sentiers du Contrebandier et de la Colonie Nord, pour une véritable expérience de connexion avec la nature.



Découvrez le parc en hiver

En saison hivernale le parc vous offre une atmosphère paisible et des paysages côtiers magiques. Parcourez-le à pied, en raquettes ou en skis. Chaque sentier vous mènera à des points de vue spectaculaires sur le Saint-Laurent et ses îles.



PCF



Imprimé sur Sustana Enviro. Ce papier contient 100 % de fibres recyclées durables et il est fabriqué avec un procédé sans chlore. Il est désigné par Garant des forêts intactes^{MC} et certifié FSC[®].

Photos : Marie-Eve Campbell, Mathieu Dupuis, Alma Kismic, Mathieu Lachapelle, JC Lemay, Sébastien Lepage

Des sentiers à parcourir

CENTRE DE DÉCOUVERTE ET DE SERVICES – FERME RIOUX		LONGUEUR	DURÉE	DIFFICULTÉ
	Le Chemin-du-Nord – Vous fera découvrir divers indices de l'occupation humaine tout en longeant le littoral.	4 km	1 h 15	●
	Le Parcours Le Contrebandier – Évoque l'époque de la prohibition, alors que les contrebandiers usaient de ce sentier pour récupérer de précieuses cargaisons.	5,4 km	1 h 45	●
	Le Scoggan – Traversez la forêt pour accéder à un paysage majestueux qu'offre la Fourche à Louison, où le fleuve rencontre Les Murailles.	7 km	2 h 30	■
	Le Parcours de la Pinède – Découvrez une concentration de pins gris centenaires et deux belvédères offrant de magnifiques points de vue.	5,8 km	2 h	■
	Le Parcours le Tour du Cap-à-l'Original* (départ seulement 2 h à 1 h avant la marée basse) Le Parcours le Grand-Tour* (départ seulement 2 h avant la plus basse marée) Avertissement – Ces randonnées non balisées s'effectuent en partie dans des falaises côtières <i>escarpées et vertigineuses</i> (crevasse à enjamber) et ne sont accessibles qu'en été. Respectez le sens unique, portez des chaussures de randonnée et apportez une trousse de premiers soins.	6 km	2 h	◆
CENTRE DE SERVICES DE LA RIVIÈRE-DU-SUD-OUEST				
	Le Parcours L'île-aux-Amours* – Parcourez la flèche de sable à marée basse pour profiter de cette île paisible.	3,3 km	1 h 15	●
	Le Parcours Les Anses – Entre mer, rochers et boisés, ce sentier comporte quelques sections abruptes et étroites et vous mènera au point d'observation des phoques.	5,7 km	1 h 45	■
	La Citadelle – Sentier forestier comprenant un belvédère offrant une vue sur la baie des Cochons.	10 km	3 h	■
	Le Portage – Parcours multifonction longeant d'anciens paysages agricoles.	7,4 km	1 h	●
	Le Parcours la Pointe-aux-Épinettes – Trajet multifonction, menant au point d'observation des phoques à marée haute, offrant une vue emblématique sur l'Anse à l'Original.	5 km	45 min	●
STATIONNEMENT P3 BALBUZARD				
	La Colonie Nord – Sentier rejoignant la Ferme Rioux, où débutent plusieurs sentiers.	3 km	1 h	●
	La Grève – Tracé qui vous conduit au point le plus avancé de la péninsule du Cap-à-l'Original tout en longeant la Baie du Ha! Ha! et en sillonnant une dentelle d'anses.	8,2 km	1 h 15	●
	La Coulée-à-Blanchette – Cette randonnée à vélo mène à la plage de l'Îlet-au-Flacon, face à l'estuaire du Saint-Laurent.	10 km	1 h 30	■
STATIONNEMENT PIC-CHAMPLAIN				
	Le Pic-Champlain – Sentier proposant une montée de 229 m de dénivelé, offrant une vue magnifique sur le paysage appalachien et une portion de l'estuaire.	6 km	2 h	■
BELVÉDÈRE RAOUL-ROY				
	Les Murailles – Crête parcourant un couvert forestier varié, agrémenté de superbes fenêtres panoramiques.	7,8 km	3 h	■

Chiens autorisés
 Vélo
 Randonnée pédestre
 Expérience famille
 Facile
 Intermédiaire
 Difficile
 * Sentier non aménagé et accessible seulement à marée basse

ACCÈS ENCADRÉ POUR LES CHIENS



Les chiens sont admis seulement du 1^{er} mai au 31 octobre, dans certains endroits autorisés.

Tous les détails à sepaq.com/animaux

PRINCIPALES RÈGLES D'ENCADREMENT*

- En tout temps, le chien doit rester dans les endroits autorisés.
- Le chien doit être tenu en laisse et sous surveillance en tout temps.
- La personne responsable doit immédiatement ramasser les excréments de son animal.
- Le chien qui aboie, qui hurle ou qui nuit au bien-être, à la quiétude et à la sécurité des autres visiteurs n'est pas toléré.

*Toute personne qui contrevient à l'une ou l'autre de ces règles est susceptible de devoir quitter le territoire et/ou de recevoir un constat d'infraction, le cas échéant.

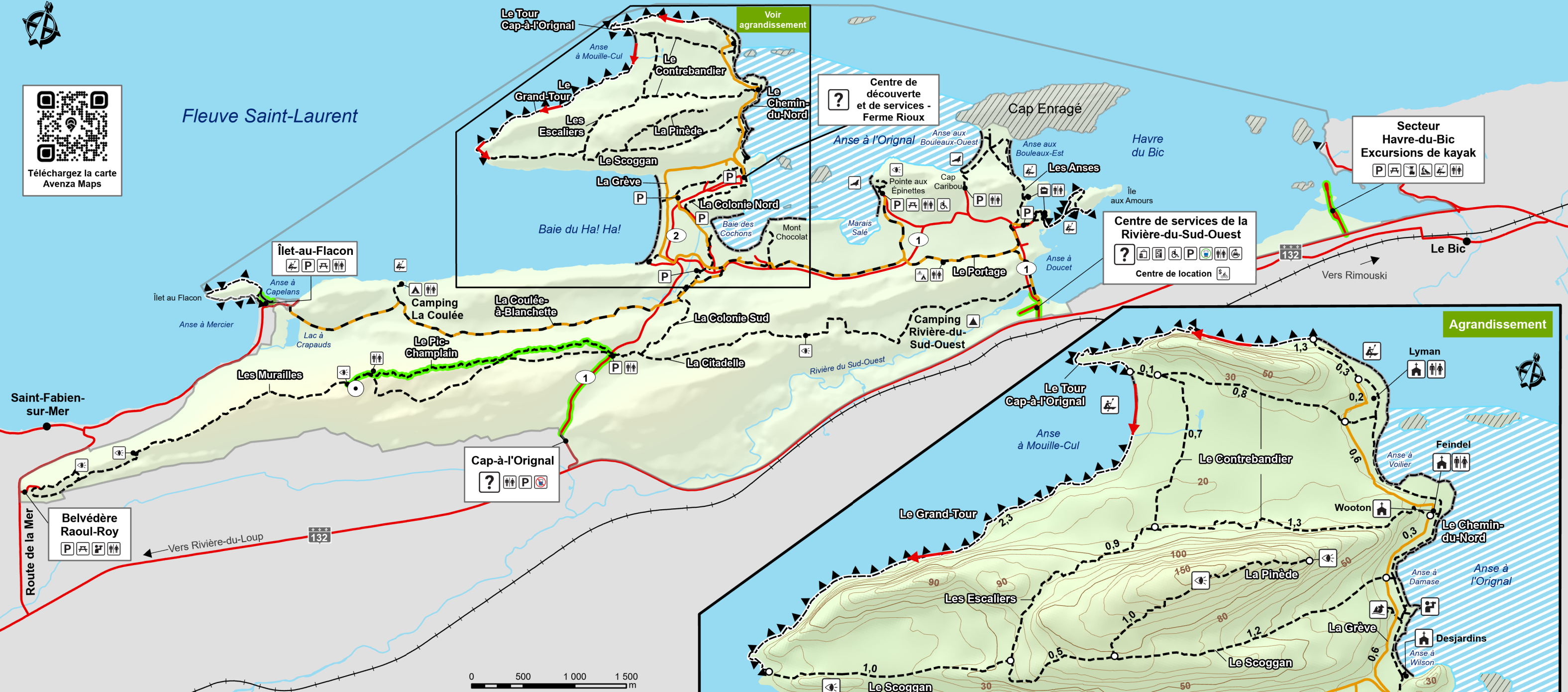
Le respect de la réglementation est essentiel et l'offre pourrait être revue si un relâchement était constaté.

ENDROITS AUTORISÉS

Sentier d'été	Le Pic-Champlain
Camping	Camping Rivière-du-Sud-Ouest : emplacements 1 à 66
Aire de pique-nique	Aire de pique-nique de l'Îlet-au-Flacon
Accès nautique	Mises à l'eau Îlet-au-Flacon et Havre-du-Bic
Sentier d'hiver	Aucun accès autorisé



Fleuve Saint-Laurent



	Accueil / Information		Distributrice / Dépanneur		Stationnement		Piste cyclable
	Aire de pique-nique		Eau potable		Toilette sèche / toilette		Sentier pédestre
	Aménagement pour personne à mobilité réduite		Eau non potable		Vélo-camping		Endroits où les chiens sont autorisés
	Amphithéâtre		Location de vélo		Wifi		Réseau routier
	Arrêt de kayak autorisé dans le secteur		Mise à l'eau		Yourte (Hébergement rustique)		Voie ferrée
	Bâtiment historique		Observation des phoques		Antenne		Limite du parc national
	Borne de recharge		Point de vue		Sens unique		Stationnement
	Boutique		Quai		Aire de marche		Navigation interdite
	Camping aménagé		Site archéologique		Aire de marche accessible à marée basse		Zone interdite
	Camping rustique		Site d'observation				
	Chalet						

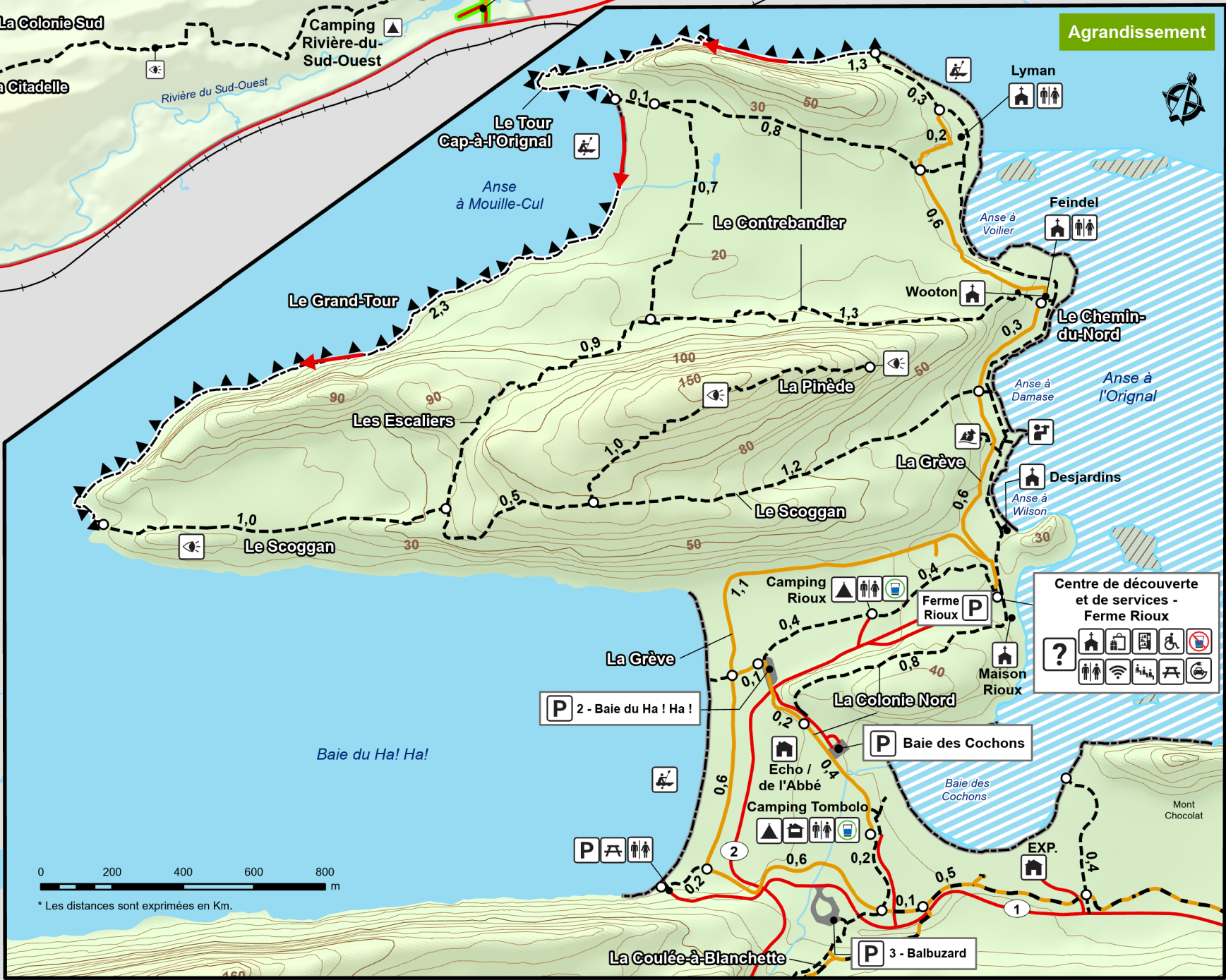
L'information fournie sur cette carte peut changer sans préavis. En cas de disparité, l'information sur le terrain doit prévaloir en tout temps.

Les différentes couleurs qui composent un même trait représentent les activités praticables sur le sentier.

Cette carte intègre de l'information géographique de source gouvernementale.

Pour des besoins de représentation, certaines données ont subi des transformations et des adaptations qui ont pu modifier la donnée originale.

Données originales utilisées :
 - Années : 2026
 - Banque de données Sépaq
 - Cartes topographiques à l'échelle de 1:20 000
 - 1986-2000
 - Source des données utilisées : Ministère des Ressources naturelles et des Forêts
 - © Gouvernement du Québec



* Les distances sont exprimées en Km.

Rendez-vous avec la découverte



Observation de la faune Apportez vos jumelles!

À la rencontre des phoques

Un garde-parc naturaliste vous attend pour vous permettre d'observer, d'identifier et d'épier les comportements du phoque commun et du phoque gris, ces espèces vedettes du parc.

Pour observer les phoques

Il est essentiel que chacun respecte la signalisation de limite de la zone d'observation des phoques. En demeurant dans la zone d'observation, vous permettez aux phoques de se reposer et de pleinement réaliser les activités essentielles à leur survie (allaitement, élevage des chiots, mue). De plus, vous permettez aux autres visiteurs présents et à ceux qui suivront d'avoir le privilège de contempler cet animal eux aussi.

Plumes et duvet

De la fin mai au début juillet, l'eider à duvet envahit les anses et les baies du parc. Vous pouvez alors observer les mâles en coloration nuptiale courtiser les femelles avec leur chant roucoulant. Plus tard, ce sont les femelles qui reviennent en bordure du littoral avec leurs couvées. Plusieurs autres espèces d'oiseaux marins nichent également dans l'estuaire.

Activités familiales

Curieux de nature

À tous les curieux, petits ou grands, venez rencontrer notre naturaliste et explorez une multitude de trésors de la nature tout en vous amusant.

Trésors du littoral

Vous êtes invités à découvrir la zone littorale et les intrigants organismes qui la peuplent.

Apprenti garde-parc...

Tu as 7 ans ou plus? Tu souhaites contribuer à la mission du parc national tout en le découvrant et en t'amusant? Viens rejoindre notre équipe d'apprentis gardes-parcs! Activité autoguidée pour les familles.

Veillée au coin du feu

En compagnie d'un garde-parc naturaliste, venez tester vos connaissances sur le parc national du Bic grâce à notre jeu-questionnaire! Apportez vos guimauves, car un feu de camp brûlera tout au long de l'activité.

ACTIVITÉS DE DÉCOUVERTE

Consultez la programmation
pour enrichir votre visite.

Vous y trouverez
des activités
divertissantes
pour explorer le
parc sous tous
ses angles.



Consultez la programmation
également sur nos babillards
et sur notre page Facebook.





Excursion guidée en kayak de mer

Pagayez dans le majestueux havre du Bic et peut-être aurez-vous la visite d'un jeune phoque curieux. Notre partenaire vous offre des excursions guidées d'une demi-journée comprenant tout le matériel pour vous assurer confort et sécurité.

Réervations : aventuresarchipel.com

Location de vélos

Au centre de location, situé dans le secteur Rivière-du-Sud-Ouest, vous aurez un large choix de vélos pour tous les membres de votre famille.



Expérience famille

Youpi, c'est gratuit!

Pour les jeunes de 17 ans et moins, l'accès, l'hébergement et le prêt de certains équipements sont gratuits.

L'offre varie d'un établissement à l'autre.



EN NATURE, MA SÉCURITÉ, C'EST MA RESPONSABILITÉ

Les activités en plein air peuvent comporter certains risques.

Vous devez vous assurer de posséder les compétences et les habiletés requises pour la pratique de l'activité choisie. Il est important de connaître les risques inhérents à cette activité, de respecter vos capacités et de disposer des équipements appropriés. Vous préparer adéquatement constitue le premier pas vers la pratique agréable et sécuritaire de vos activités.

Pour plus d'information, consulter notre site Web à sepaq.com/securite

Bulletin de conservation

Dans
notre
nature



Consultez la dernière édition du bulletin pour découvrir nos récentes actions et nos succès en conservation et en éducation.

Conserver pour demain



Comment pouvez-vous contribuer?

Au parc national du Bic, nous accueillons chaque année plus de 300 000 visiteurs concentrés sur un petit territoire.

Afin de limiter la pression sur le milieu naturel, il est important que chaque visiteur soit conscient de son impact sur le milieu.

Des comportements en apparence anodins, comme le nourrissage volontaire ou non des animaux sauvages, peuvent modifier considérablement leur comportement et même nuire à leur survie. C'est le cas du renard, qui a perdu toute peur de l'homme et dont le comportement est devenu très problématique. Si vous voulez assurer sa survie et celle de toute espèce sauvage, ne les laissez pas s'approcher et ne laissez aucune nourriture à leur portée.

Prenons soin des animaux sauvages. Évitions de les nourrir.

- Les animaux trouvent dans la nature une nourriture adaptée à leurs besoins;
- La nourriture offerte peut ne pas convenir à leur système digestif et entraîner chez eux certains maux ou problèmes de santé et même provoquer la mort;
- Nourrir les animaux crée chez eux une dépendance qui peut les rendre vulnérables aux prédateurs;
- L'attrait de la nourriture augmente leur témérité face aux humains et crée des conflits, voire du danger;
- Chaque fois que nous perturbons leurs activités naturelles, nous modifions le comportement des animaux, et ce, parfois au risque de leur vie.


Minimisons notre empreinte, restons dans les sentiers.

L'érosion côtière représente un enjeu de conservation pour le parc. Les plages longeant le sentier Le chemin du Nord sont particulièrement touchées par ce phénomène à cause, d'une part, des ondes de tempête auxquelles elles sont exposées et, d'autre part, de la présence des randonneurs qui contribuent à la détérioration des habitats côtiers par le piétinement involontaire des plantes de bord de mer.

Pour faire face à cet enjeu, des plantes maritimes, dont l'élyme des sables, ont été plantées afin de restaurer les plages dégradées. De plus, le nombre de sentiers improvisés menant à la plage a été réduit afin d'éviter le piétinement des plantes maritimes.

Lors de votre visite, vous pourrez contribuer à votre tour au succès de restauration de ce milieu naturel en restant dans les sentiers, en respectant la signalisation menant à la plage, et en évitant de piétiner ces plantes si précieuses au maintien du milieu côtier.

5 bons comportements à adopter en nature



Nos parcs nationaux

reçoivent des millions de visites chaque année. Chaque comportement nuisible peut causer des dommages permanents à l'environnement, en plus d'affecter l'expérience des autres visiteurs. Afin de profiter longtemps de cette nature exceptionnelle, prenons-en soin.



Restez dans les sentiers et les espaces aménagés

Abstenez-vous de marcher dans le sous-bois et hors des sentiers afin d'éviter de piétiner les plantes et de compacter le sol.



Ne ramassez pas de bois mort

Afin de préserver le sous-bois, laissez le bois mort sur place. Il servira d'abri à la faune et enrichira le sol après sa décomposition.



Ne nourrissez pas les animaux

Laissez-les se nourrir eux-mêmes afin qu'ils maintiennent leurs comportements naturels. Gardez tout ce qui est comestible hors de leur portée.



Gardez vos distances lorsque vous observez la faune

S'ils sont dérangés, les animaux risquent de modifier leur comportement, ce qui pourrait affecter leur alimentation, leur reproduction et leur capacité à communiquer entre-eux.



Respectez la tranquillité des lieux et le couvre-feu

Le bruit effraie la faune. Les gens visitent les parcs nationaux pour profiter de la nature. Respectez le couvre-feu et évitez de faire du bruit en tout temps.