

Parc national de la Gaspésie

Territoire protégé. Expérience grandeur nature.

Le parc national de la Gaspésie déploie ses montagnes sauvages et ses paysages grandioses. Un lieu hors du temps qui charme, chaque fois, comme au premier regard.

Les coups de cœur de l'équipe




Partagez un moment avec un garde-parc naturaliste

Nos garde-parcs naturalistes sont de véritables encyclopédies du parc. En allant à leur rencontre, vous accédez à une lecture privilégiée du territoire. Faune discrète, flore alpine, traces laissées par les glaciers : aucun détail ne leur échappe. Vous pourrez ainsi transformer une simple randonnée en véritable voyage de découverte et mieux comprendre la richesse et la fragilité du parc.



S'attarder aux abords de la rivière Sainte-Anne au crépuscule

À la fin de la journée, les rives de la rivière Sainte-Anne deviennent un lieu privilégié pour ralentir. Le murmure de l'eau, la lumière rasante et la possibilité d'observer la faune offrent un moment simple, discret et profondément apaisant au cœur du parc.



Contempler le lever ou le coucher du soleil au mont Ernest-Laforce

Contempler le lever du jour ou encore la tombée de la nuit au sommet du mont Ernest-Laforce est sans aucun doute l'un des moments les plus marquants d'une visite au parc national de la Gaspésie. Munissez-vous d'une lampe frontale et venez assister au spectacle.



Marcher dans le silence du sentier du mont Olivine

Moins fréquenté, le sentier du mont Olivine offre une immersion paisible dans la forêt boréale du parc. Entre ruisseaux, sous bois et points de vue discrets, la randonnée séduit ceux qui recherchent le calme, la lenteur et une connexion authentique avec la nature gaspésienne.



Traverser les McGerrigle en une journée

Laissez votre voiture au stationnement du lac aux Américains puis embarquez à bord d'un minibus afin de vous rendre au départ du sentier du mont Jacques-Cartier. De là, vous pourrez traverser, en un aller simple de 17 km les zones alpines du Jacques-Cartier et du Xalibu. Réservation (\$) obligatoire. Informez-vous au comptoir.



Vivre au rythme du lac Cascapédia

Le lac Cascapédia est une oasis en plein cœur du parc, idéal pour les familles. Que ce soit pour le camping, la location d'embarcations nautiques ou les randonnées environnantes, vous y vivrez une expérience inoubliable. Ne manquez surtout pas l'heure du conte « Au pays des Chic-Chocs » offerte en bordure du lac deux soirs par semaine durant l'été.

Des sentiers à parcourir

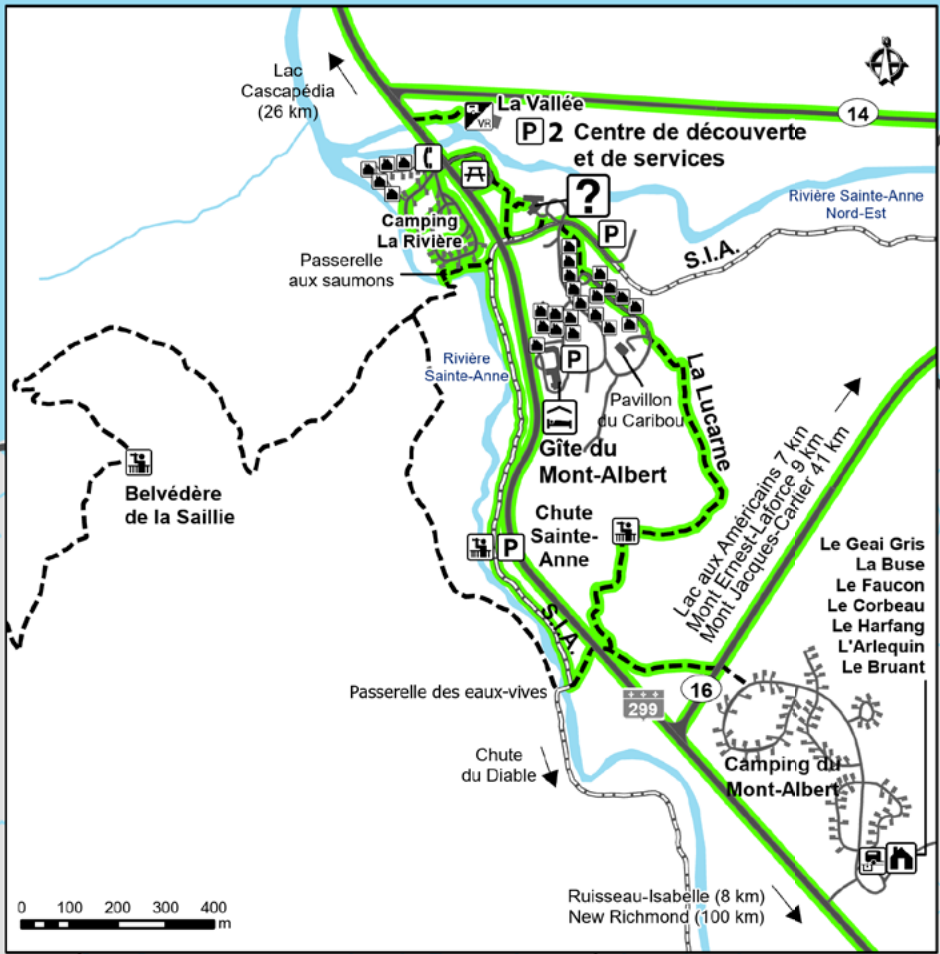
LIEU DE DÉPART	SENTIER	DISTANCE TOTALE	DURÉE ¹	DÉNIVELÉ	NIVEAU	DESCRIPTION	
Secteur centre							
Centre de découverte et de services	La chute Sainte-Anne	1,7 km	30 min.	Faible	F	Un belvédère vous donne une vue sur le versant nord du mont Albert et surplombe la chute de la rivière Sainte-Anne.	
	La Lucarne	2,5 km	1 h	80 m	F	Boucle offrant un très beau point de vue sur la vallée de la rivière Sainte-Anne.	
	La Saillie	4,2 km	1 h 45	190 m	I	Belvédère offrant une vue sur les monts McGerrigle et le Gîte du Mont-Albert.	
	La chute du Diable	7,0 km	3 h	120 m	I	Sentier longeant la rivière Sainte-Anne suivi d'une courte ascension permettant d'y contempler la chute.	
	Le Mont Albert nord	11,6 km	5 h	860 m	E	Montée soutenue jusqu'au sommet du majestueux mont Albert. <i>Ouvert du 2^e samedi de juin à l'Action de Grâce.</i>	
	Le tour du Mont Albert	17,3 km	7 h - 8 h	860 m	E	Un classique! Traversée du plateau sommital et descente dans la Cuve du Diable. <i>Ouvert du 1^{er} juillet au 30 septembre.</i>	
	Mont Olivine	11,4 km	4 h	460 m	D	Montée soutenue menant sur une crête dénudée offrant une vue magnifique sur le mont Albert et sur la vallée de la rivière Sainte-Anne.	
	La Serpentine	12,4 km	4 h	360 m	D	Sentier forestier alternant montées plus soutenues menant à l'abri de la Serpentine, situé au pied des immenses cuves du mont Albert.	
Stationnement du ruisseau Isabelle	La Serpentine	10,0 km	3 h 30	270 m	I	Ancien chemin de prospection menant à l'abri situé au pied des immenses cuves du mont Albert.	
	Mont Olivine	8,8 km	3 h 30	375 m	I	Ascension menant sur une crête dénudée offrant une vue magnifique sur le mont Albert et sur la vallée de la rivière Sainte-Anne.	
Stationnement du Ernest-Laforce	Mont Ernest-Laforce	4,6 km	2 h	155 m	I	Meilleur ratio effort vs paysages! Sommet offrant une vue saisissante à 360° sur les montagnes environnantes.	
Stationnement du mont Richardson	Mont Richardson	11,6 km	6 h	710 m	E	Un beau défi sportif et un secret bien gardé! Vue époustouflante sur 360° au sommet.	
	Mont Joseph-Fortin	11,0 km	4 h 30	500 m	D	Montée soutenue menant à un plateau aux allures de taïga. Boucle ceinturant le plateau et présentant plusieurs points d'observation.	
Stationnement du lac aux Américains	Lac aux Américains	2,6 km	1 h 30	90 m	F	Courte randonnée menant au fabuleux cirque glaciaire du lac aux Américains.	
	Mont Xalibu	10,6 km	5 h	540 m	D	À partir du lac aux Américains, sentier forestier escarpé culminant au pierrier du Xalibu. <i>Ouvert du 2^e samedi de juin à l'action de Grâce.</i>	
Secteur Est							
Poste d'accueil du mont Jacques-Cartier	Mont Jacques-Cartier	8,2 km	4 h	465 m	D	Véritable incursion dans le Grand Nord dans un paysage de grandes étendues de toundra alpine. <i>Ouvert du 1^{er} juillet au 30 septembre. Montagne accessible uniquement entre 10 h et 16 h. Navette (\$) aux 20 minutes reliant le camping du Mont Jacques-Cartier au départ du sentier. Premier départ 10 h / dernier départ 11 h 40.</i>	
Secteur Ouest							
Poste d'accueil lac Cascapédia	Pic du Brûlé	14,2 km	5 h	430 m	D	Sentier présentant des points de vue sur la muraille des Chic-Chocs et la vallée du Saint-Laurent.	
Stationnement du Pic de l'Aube	Pic de l'Aube	11,8 km	4 h	375 m	D	Ancien chemin forestier culminant sur un pic qui s'avance au sommet de la muraille des Chic-Chocs.	
Stationnement de la rivière Cascapédia	La rivière Cascapédia	1,4 km	30 min.	Faible	F	Court sentier se rendant à la source d'une des plus importantes rivières à saumon de la Gaspésie.	

F: Facile I: Intermédiaire D: Difficile E: Expert

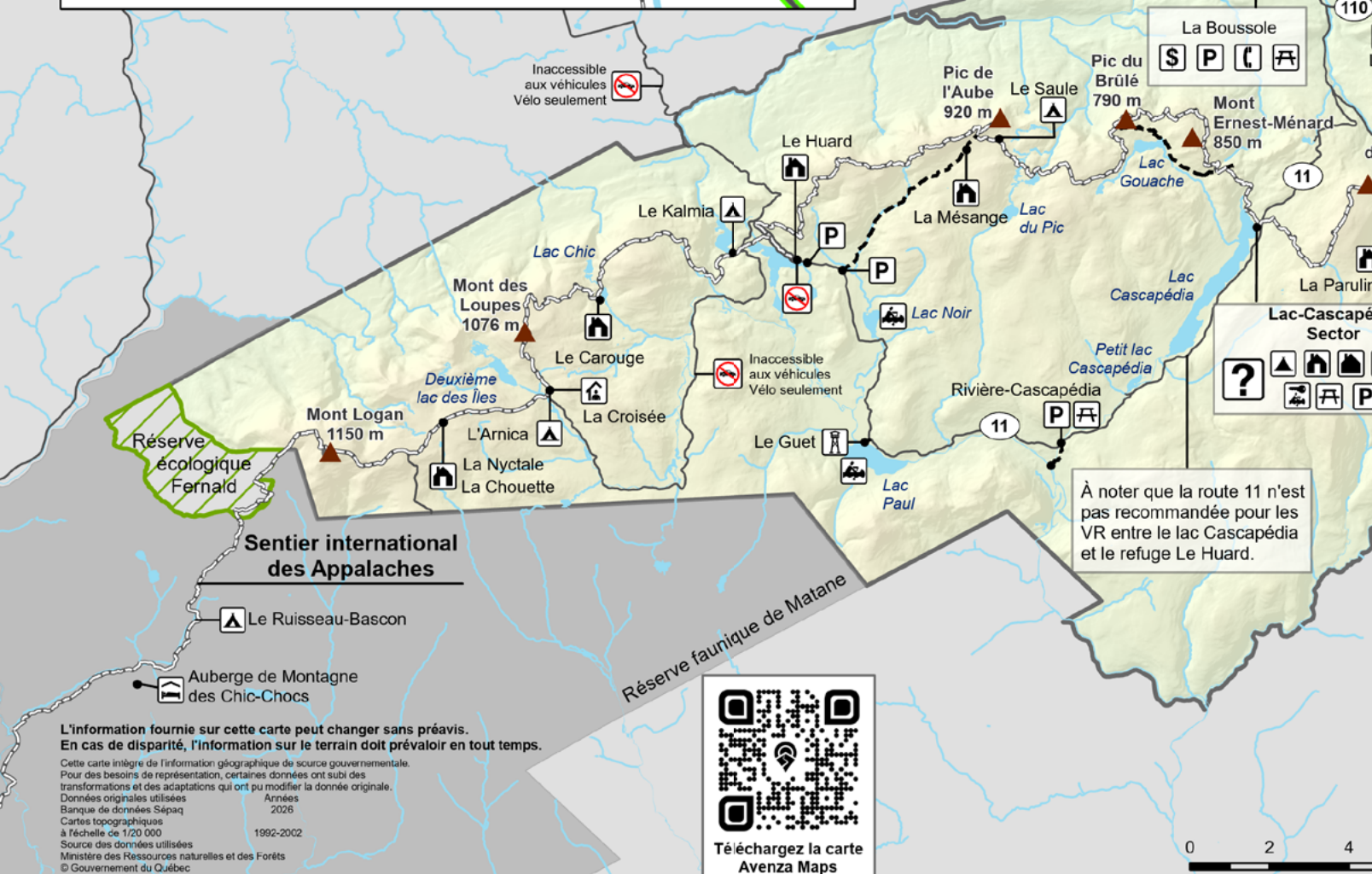
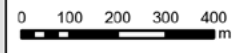
Auto-interprétation Expérience famille

Chiens autorisés Aller-retour Boucle
sepaq.com/animaux

¹ Les durées sont indiquées à titre indicatif seulement et peuvent grandement varier selon le type de randonneur et les conditions climatiques.



	Accueil / Information
	Abri
	Autobus / Navette
	Belvédère
	Borne d'autoperception
	Camping aménagé
	Camping rustique
	Canotage
	Chalet
	Circulation interdite aux véhicules
	Refuge
	Hôtellerie
	Location d'embarcation
	Pêche
	Pique-nique
	Restauration
	Stationnement







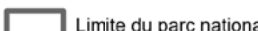

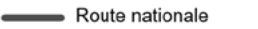
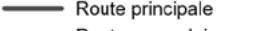
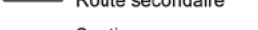
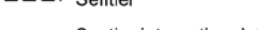
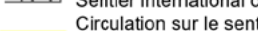
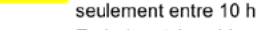
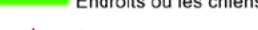
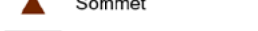
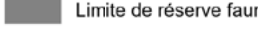

À noter que la route 11 n'est pas recommandée pour les VR entre le lac Cascapédia et le refuge Le Huard.

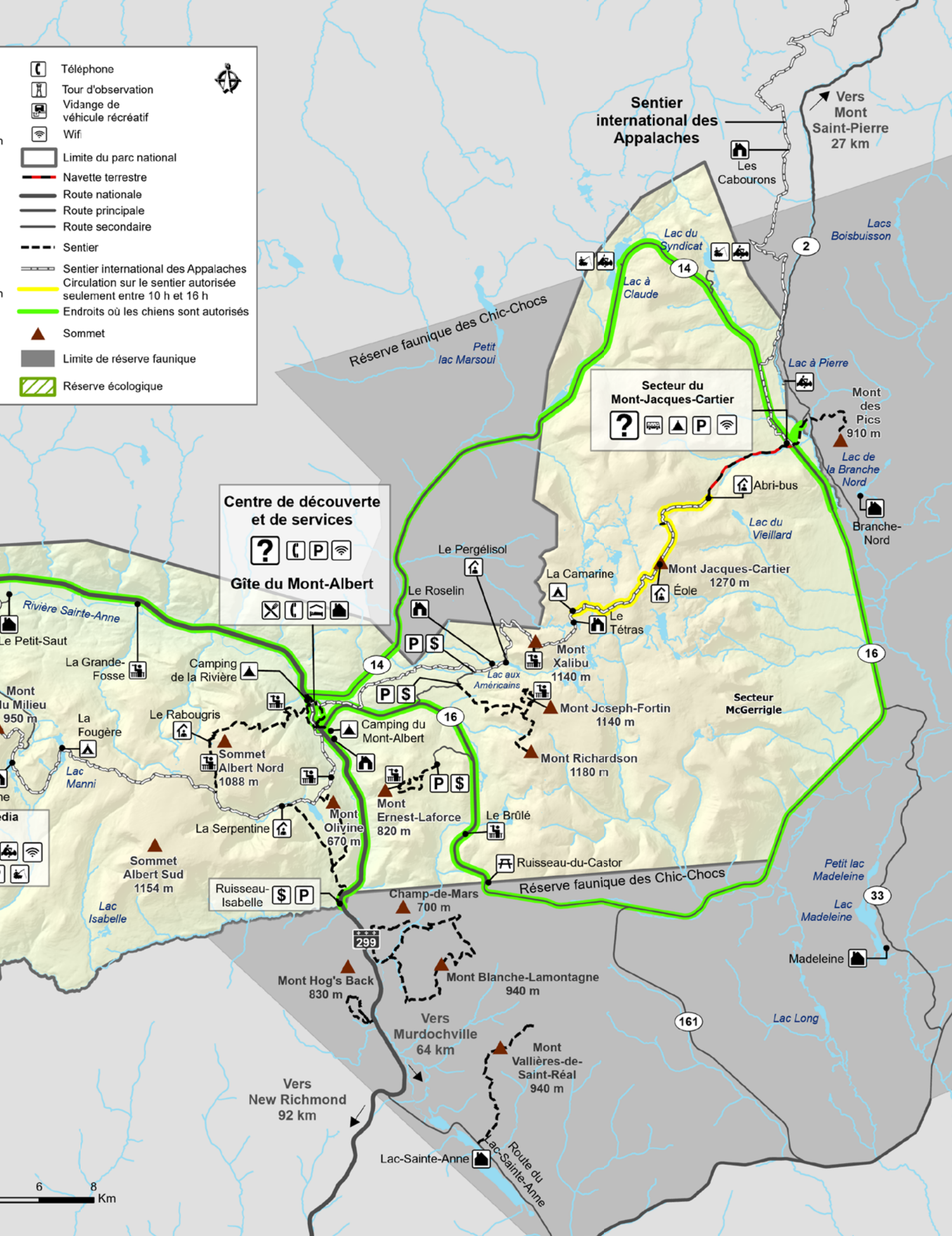
L'information fournie sur cette carte peut changer sans préavis. En cas de disparité, l'information sur le terrain doit prévaloir en tout temps.

Cette carte intègre de l'information géographique de source gouvernementale. Pour des besoins de représentation, certaines données ont subi des transformations et des adaptations qui ont pu modifier la donnée originale. Données originales utilisées : Années 2026 Banque de données Sépaq Cartes topographiques à l'échelle de 1/20 000 1992-2002 Source des données utilisées : Ministère des Ressources naturelles et des Forêts © Gouvernement du Québec

Téléchargez la carte Avenza Maps



-  Téléphone
-  Tour d'observation
-  Vidange de véhicule récréatif
-  Wifi
-  Limite du parc national
-  Navette terrestre
-  Route nationale
-  Route principale
-  Route secondaire
-  Sentier
-  Sentier international des Appalaches
-  Circulation sur le sentier autorisée seulement entre 10 h et 16 h
-  Endroits où les chiens sont autorisés
-  Sommet
-  Limite de réserve faunique
-  Réserve écologique



Service de transport



Accédez à la grandeur du territoire

Un système de transport quotidien vous permet d'accéder à certains secteurs du parc sans avoir besoin de prendre votre voiture. Idéale pour les longues randonnées et les coureurs en sentier.

Le service de transport est en fonction à tous les jours du 1^{er} juillet au 30 septembre 2026.

Informez-vous et réservez votre place directement au comptoir du centre de découverte et de services (CDS).

Transport secteur EST

CDS - Lac aux Américains - Départ du sentier mont Jacques-Cartier

	Départ		Arrêt		Arrivée		Tarifs
Aller	Centre de découverte et de services (CDS)	8 h 45	Lac aux Américains	9 h	Départ du sentier Jacques-Cartier	9 h 50	Aller simple : 20 \$
Retour	Camping Mont Jacques-Cartier	16 h 10	Aucun		Centre de découverte et de services (CDS)	17 h	Aller-retour : 30 \$

Liaison

Sainte-Anne-des-Monts - Parc

	Départ		Tarifs
Aller	Bureau d'accueil touristique de SADM	7 h 45	5,75 \$
Retour	Centre de découverte et de services (CDS)	17 h 15	5,75 \$

Transport secteur OUEST

CDS - Lac Cascapédia - Huard - La Croisée

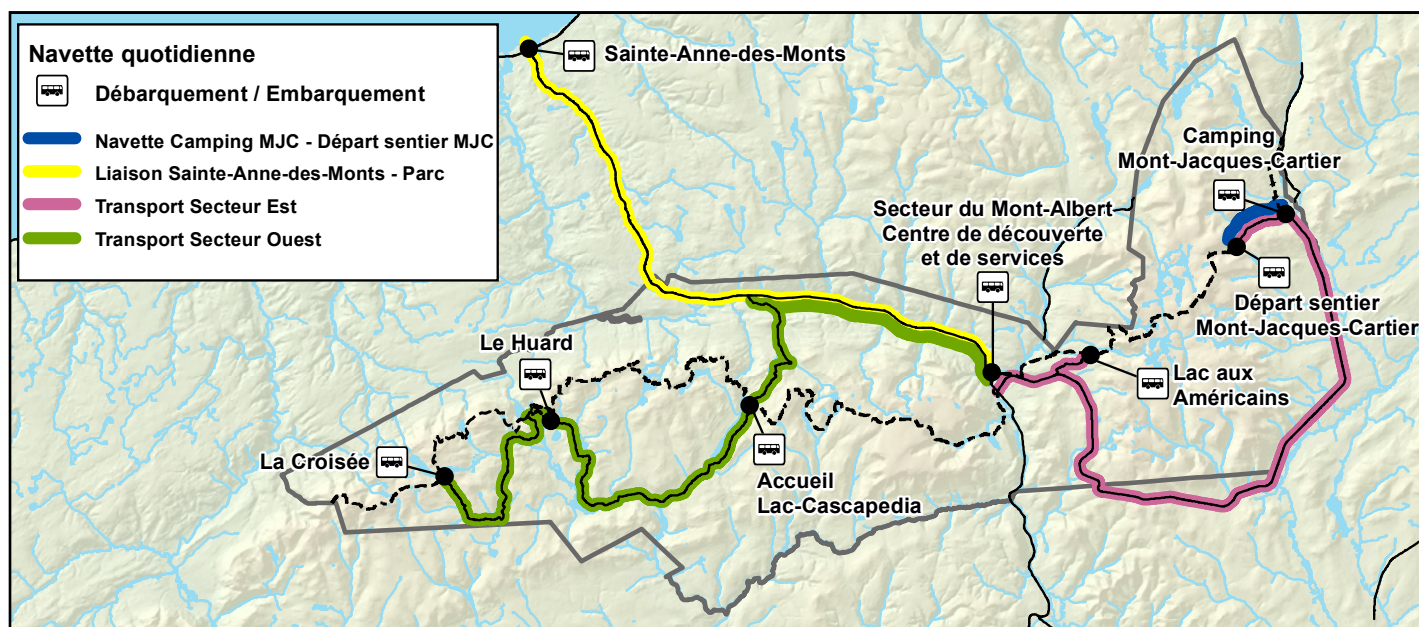
Départ		Arrivée		Tarifs
CDS	9 h	Lac Cascapédia	9 h 30	30 \$
Lac Cascapédia	9 h 30	Refuge Le Huard	10 h	30 \$
Refuge Le Huard	10 h	Abri La Croisée	11 h 30	30 \$

Navette

Camping mont Jacques-Cartier - Départ du sentier mont Jacques-Cartier

	Départ		Tarifs
Aller	Camping Mont Jacques-Cartier	10 h / 10 h 20 / 10 h 40 / 11 h / 11 h 20 / 11 h 40	9,50 \$ Tarif A/R
Retour	Départ sentier Jacques-Cartier	De 13 h 40 à 16 h, environ aux 20 minutes.	

Cette navette n'offre que l'aller seulement.



Rendez-vous avec la découverte



Il était une fois... le saumon - NOUVEAUTÉ

Ce poisson mythique vous a toujours fasciné? Découvrez le cycle de vie du combattant de la rivière Sainte-Anne en posant toutes vos questions à un garde-parc naturaliste en poste à la Grande-Fosse!

Expérience famille

Youpi, c'est gratuit!

Pour les jeunes de 17 ans et moins, l'accès, l'hébergement et le prêt de certains équipements sont gratuits.

L'offre varie d'un établissement à l'autre.



Bulletin de conservation

Dans notre nature



Consultez la dernière édition du bulletin pour découvrir nos récentes actions et nos succès en conservation et en éducation.

ACTIVITÉS DE DÉCOUVERTE

Consultez la programmation pour enrichir votre visite.

Vous y trouverez des activités divertissantes pour explorer le parc sous tous ses angles.



20 juin au 10 octobre 2026

Éveillez-vous à la richesse du relief gaspésien en participant à l'une des activités de découverte offertes par les naturalistes. Apprenez-en plus sur la faune, l'histoire du parc, la formation de nos montagnes ou encore sur des plantes uniques au monde! *Surveillez la programmation détaillée à l'extérieur du centre de découverte et de services.*

Activités en plein air - GRATUIT

Où les naturalistes vous attendent-ils aujourd'hui? Rejoignez-les en montagne pour un court moment, ils sauront vous faire découvrir les particularités des écosystèmes exceptionnels du parc.

Activités de soirée - GRATUIT

Venez terminer votre journée en beauté avec l'une de nos activités de soirée. Autour du feu ou à l'amphithéâtre du centre de découverte et de services : 1 heure de plaisir pour tous les goûts!



La vallée des rois

Guidé par un garde-parc naturaliste, ayez le privilège de découvrir l'habitat d'un animal fascinant : l'élan d'Amérique. À travers cette expérience hors des sentiers battus, peut-être aurez-vous la chance d'observer des signes de sa présence?

Réservation obligatoire - \$

Durée : 3 h

Du 31 août au 10 octobre 2026.



EN NATURE, MA SÉCURITÉ, C'EST MA RESPONSABILITÉ

Les activités en plein air peuvent comporter certains risques.

Vous devez vous assurer de posséder les compétences et les habiletés requises pour la pratique de l'activité choisie. Il est important de connaître les risques inhérents à cette activité, de respecter vos capacités et de disposer des équipements appropriés. Vous préparer adéquatement constitue le premier pas vers la pratique agréable et sécuritaire de vos activités.

Pour plus d'information, consulter notre site Web à sepaq.com/securite

Conserver pour demain

Un territoire fragile sous nos skis

Saviez-vous qu'une étude est **présentement en cours au mont Albert afin de documenter l'impact du ski de montagne sur la végétation?**

Le mont Albert est un point chaud de biodiversité. On y retrouve des plantes exceptionnelles, dont certaines sont uniques au monde. Le parc national de la Gaspésie a pour mission de protéger cette végétation extraordinaire, été comme hiver!

Des zones d'études définies permettent d'y simuler des déplacements à ski l'hiver puis d'analyser l'évolution de la végétation à l'été. Il s'agit d'une première à l'échelle mondiale : cette thématique n'a encore jamais été étudiée nulle part ailleurs!



Ce projet de recherche nous rappelle humblement que notre présence en ces lieux uniques est un privilège. Le respect des réglementations en place permet de contribuer au maintien de la richesse écologique de ce territoire que nous empruntons aux générations futures.



5 bons comportements à adopter en nature

Nos parcs nationaux

reçoivent des millions de visites chaque année. Chaque comportement nuisible peut causer des dommages permanents à l'environnement, en plus d'affecter l'expérience des autres visiteurs. Afin de profiter longtemps de cette nature exceptionnelle, prenons-en soin.



Restez dans les sentiers et les espaces aménagés

Abstenez-vous de marcher dans le sous-bois et hors des sentiers afin d'éviter de piétiner les plantes et de compacter le sol.



Ne ramassez pas de bois mort

Afin de préserver le sous-bois, laissez le bois mort sur place. Il servira d'abri à la faune et enrichira le sol après sa décomposition.



Ne nourrissez pas les animaux

Laissez-les se nourrir eux-mêmes afin qu'ils maintiennent leurs comportements naturels. Gardez tout ce qui est comestible hors de leur portée.



Gardez vos distances lorsque vous observez la faune

S'ils sont dérangés, les animaux risquent de modifier leur comportement, ce qui pourrait affecter leur alimentation, leur reproduction et leur capacité à communiquer entre-eux.



Respectez la tranquillité des lieux et le couvre-feu

Le bruit effraie la faune. Les gens visitent les parcs nationaux pour profiter de la nature. Respectez le couvre-feu et évitez de faire du bruit en tout temps.