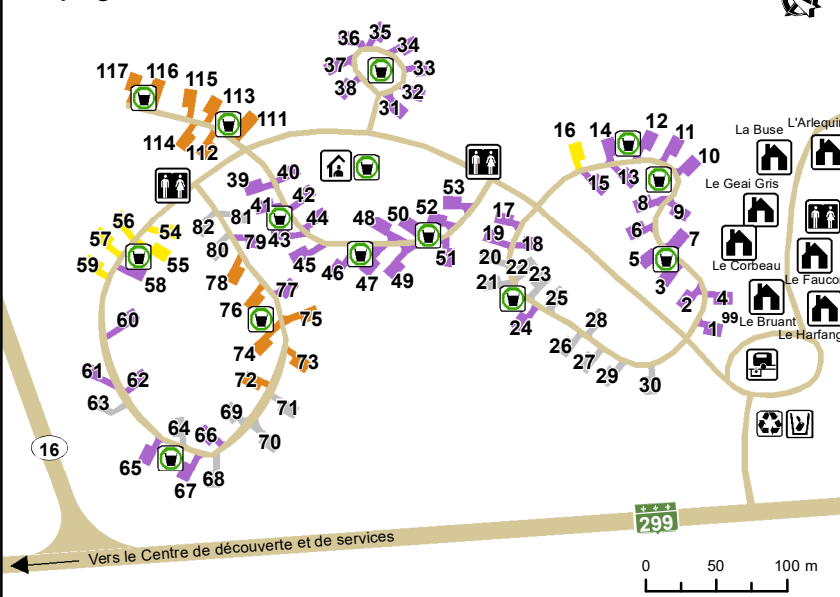
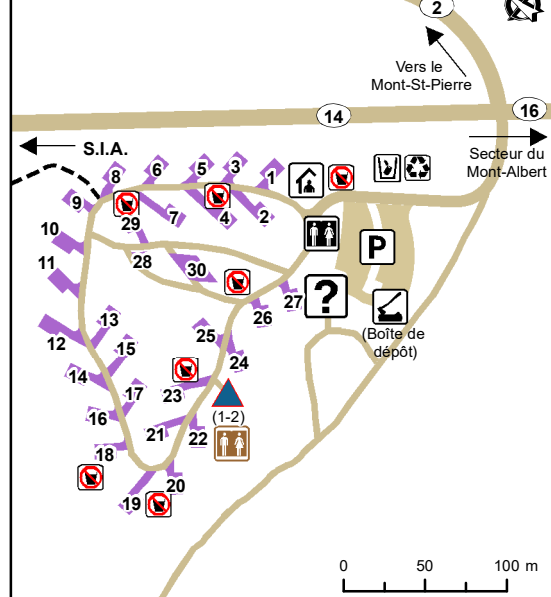


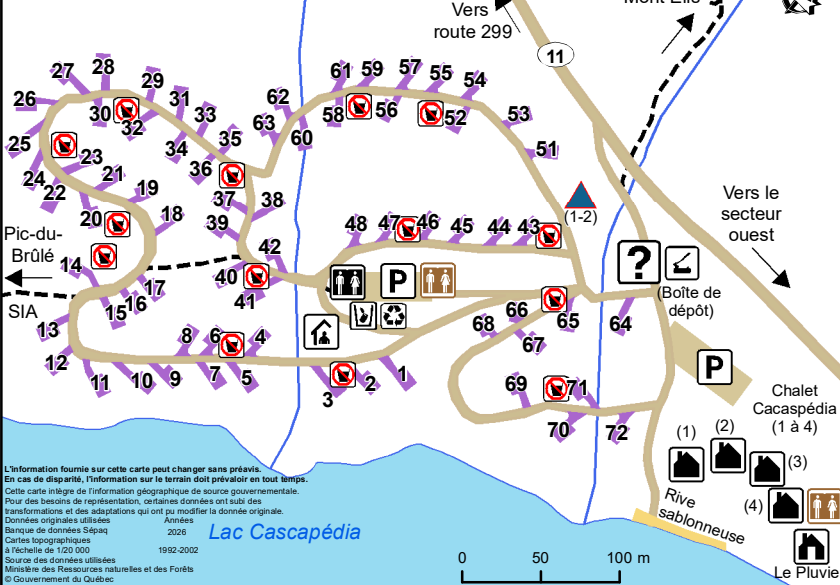
Camping du Mont-Albert



Camping du Mont-Jacques-Cartier

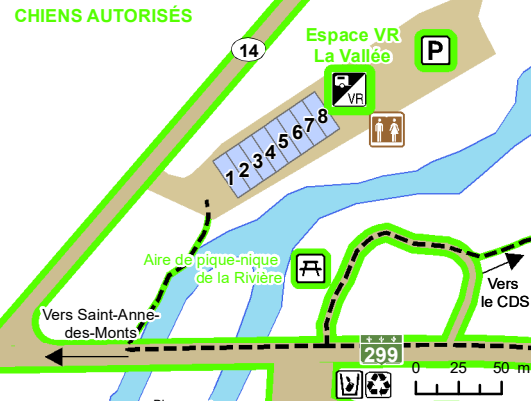


Camping du Lac-Caspédia

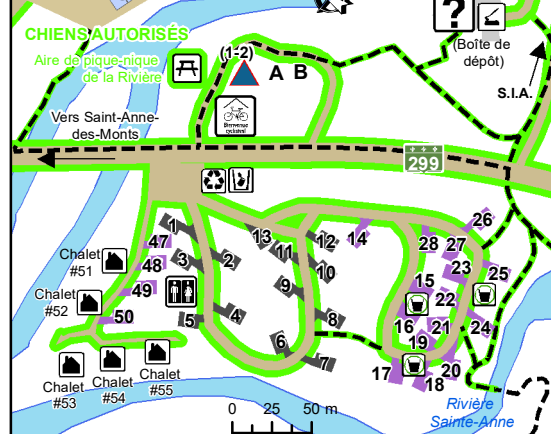


L'information fournie sur cette carte peut changer sans préavis.
 En cas de disparité, l'information sur le terrain doit prévaloir en tout temps.
 Cette carte intègre de l'information géographique de source gouvernementale.
 Pour des besoins de représentation, certaines données ont subi des transformations et des adaptations qui ont pu modifier la donnée originale.
 Données originales utilisées:
 Années: 2026
 Banque de données Sépaq: 1992-2002
 Cartes topographiques: 1992-2002
 à l'échelle de 1:20 000
 Source des données utilisées: Ministère des Ressources naturelles et des Forêts
 © Gouvernement du Québec

Espace VR



Camping de la Rivière



	Accueil / Information		Espace VR		Camping aménagé 1 service (électricité)
	Abri à bois		Pique-nique		Camping aménagé 1 service (eau)
	Abri communautaire		Recyclage		Camping aménagé 2 services
	Bloc sanitaire		Refuge		Camping aménagé sans services
	Chalet		Site de camping SIA		Prêt-à-camper Étoile
	Dépôt déchets		Stationnement		Espace VR
	Eau potable		Toilette sèche		Rive sablonneuse
	Eau non potable		Vidange de véhicule récréatif		Route
			Sentier		Chien autorisé