















# Sépaq Anticosti


## Chasse au cerf - Saison 2018

Secteur:  
**Jupiter-24**

Superficie du secteur: 49.07 Km<sup>2</sup>

-  Mirador
-  Courbe de niveau intermédiaire
-  Courbe de niveau maîtresse
-  Cours d'eau
-  Cours d'eau intermittent
-  Route secondaire
-  Chemin forestier (Véhicule)
-  Sentier de chasse (Pédestre, VTT)
-  Secteur de chasse
-  Cours d'eau, lac
- Couvert forestier**
-  Boisé (plus de 30 ans)
-  Non boisé
-  Régénération (10 - 30 ans)
-  Tourbière

Note: L'état des chemins peut être variable d'un secteur à l'autre



Projection universelle transverse de Mercator (UTM)  
Système de référence nord-américain de 1983 (NAD 83)  
Quadrillage universel transverse de Mercator de 4 000 mètres  
Zone 20  
Équidistance des courbes de niveau : 10 mètres

L'échelle numérique est valide seulement lors de l'impression du document à 100%



2018-02

Malgré tout le soin apporté par la Sépaq à la préparation de cette carte, celle-ci ne peut garantir l'exactitude des informations qui y sont présentées. L'utilisateur dégage la Sépaq de toute responsabilité quant à l'utilisation de ces informations. Il est aussi à noter que les limites représentées sur cette carte n'ont aucune valeur légale. Pour toute interprétation, se référer à la description technique officielle. Les limites ainsi que toutes autres informations peuvent être modifiées sans préavis.

Cette carte intègre des informations géographiques de sources gouvernementales. Pour des besoins de représentations, certaines données ont subi des transformations et des adaptations qui ont pu modifier la donnée originale.

Les secteurs de chasse représentés sur cette carte sont les limites applicables pour la saison 2018. Ces limites ont préséance sur tout autre document.

Données originales utilisées	1997
Années	
Cartes topographiques à l'échelle de 1/20 000	
Cartes écoforestières	2017
Peuplement écoforestier	

Source des données utilisées  
Ministère de l'Énergie et des Ressources naturelles  
© Gouvernement du Québec

