

Réserve faunique de Portneuf
229, rue du Lac Vert, Case postale 10
Rivière-à-Pierre (Québec) G0A 3A0

Téléphone : 418 323-2021
Télécopieur : 418 323-2159
Courriel : portneuf@sepaq.com

Réserve faunique de Portneuf



Information et réservations

1 800 665-6527 • www.sepaq.com/portneuf





UNE OASIS DE NATURE

Tout près de Québec, la **réserve faunique de Portneuf** est bien appréciée des villégiateurs et des pêcheurs qui s'y rendent, été comme hiver, pour y pratiquer leurs activités favorites. En été, la température y est clémente et le camping du bien nommé lac Bellevue, fameux... On y découvre, au détour de chemins pleins de charme, des vallées riantes, des cascades tumultueuses et des ruisseaux paisibles. Les rivières Jeannotte et Batiscan offrent de belles découvertes aux amateurs d'eau vive. En hiver, le paysage se transforme, se prêtant à tous les plaisirs de la saison.



ACTIVITÉS ET SERVICES



LES GRANDS CLASSIQUES :

- Villégiature toute saison
- Pêche avec séjour
- Chasse à l'original
- Chasse au petit gibier

LES INCONTOURNABLES :

- Les chutes de la Marmite
- Secteur de la coulée creuse : sentier de randonnée pédestre menant à un point de vue exceptionnel sur les montagnes
- Le sentier de l'aigle

LES SAISONNIÈRES :

- Chasse à l'ours
- Camping
- Canot-camping
- Pêche à la journée*
- Visite et pique-nique
- Ski de randonnée (courtes distances)
- Patinoire et glissades
- Vélo de montagne
- Cueillette de fruits sauvages
- Observation de la faune



* Consultez la brochure Pêche à la journée publiée par la Sépaq



AMÉNAGER AUJOURD'HUI POUR DEMAIN...

Les réserves fauniques sont vouées à la mise en valeur et à l'utilisation rationnelle de la faune dans une perspective de développement durable.

C'est pourquoi la **réserve faunique de Portneuf** poursuit des travaux de recherche et d'expérimentation portant sur la faune et son habitat.

- Aménagement de frayères pour l'omble de fontaine
- Suivi des espèces et contrôle des populations
- Suivi des populations d'ombles et de moulas
- Gestion intégrée des ressources fauniques, forestières et minières
- Aménagement pour la gélinotte huppée
- Aménagement pour le canard huppé








LOCATION :

Moteurs • Canots • Chaloupes • Cannes à pêche • Literie

SERVICES :

Permis de chasse et de pêche • Appâts et leurres • Glace
Bois de chauffage • Restauration

CHALET

							
Batiscan <small>Loué uniquement l'automne et l'hiver</small>	4	3	•		•	•	11
Bellevue	6	3	•		•		33
Bordeleau	6	3	•		•	•	14
Boswell	6	3	•		•	•	34
Castor	10 à 14	7	•		•	•	43
De l'anse	6	3	•		•	•	29
De la baie	8	4	•		•	•	26
De la pointe	2 à 4	2	•		•	•	45
Des aulnes	8	4	•		•	•	23
De la terrasse	8 à 10	5	•		•	•	26
De la tour	2 à 4	3	•		•	•	30
Des bouleaux	4	2	•		•	•	45
Des cèdres	4	2	•		•	•	45
Des chicots	4	2	•		•	•	40
Des eaux mortes <small>Loué uniquement l'automne</small>	6	3	•		•	•	35
Des épinettes	4 à 6	3	•		•	•	45
Desrochers	6 à 8	4	•		•	•	45
Des russules	4	2	•		•	•	11
Des sapins	4	2	•		•	•	45
Doucet	4 à 8	4	•		•	•	55
Douville	4	2	•		•	•	9
Du centre	4	2	•		•	•	31
Du barrage	6	4	•		•	•	25
Du coteau	8	4	•		•	•	26
Du loup	6	3	•		•	•	43
Du plateau	6	3	•		•	•	25
Genetot	4	2	•		•	•	12
Goujon	4 à 6	3	•		•	•	24
Groupe nature	4 à 6	1	•		•	•	10
Jobin	6	3	•		•	•	9
L'Alizé	4	2	•		•	•	32
Leneuf	6	3	•		•	•	15
Lièvre	4	2	•		•	•	60
Lynx	6	4	•		•	•	37
Pékan	2	1	•		•	•	45
Renard	4	2	•		•	•	60
Robinson	8	5	•		•	•	35
Samson	4	3	•		•	•	47
Saint-Germain	4	2	•		•	•	9
Soleil Couchant	4 à 10	5	•		•	•	45
Stein	8	4	•		•	•	6
Tessier	6	3	•		•	•	11
REFUGES							
De la plage*	6	3			•	•	33
Du repos*	6	3			•	•	33
CAMPING							
Aménagés sans services, rustiques et de groupe							

	Capacité du chalet		Douche		Électricité		Distance de l'accueil
	Nombre de chambres		Gaz propane		Foyer ou poêle à bois		



FICHE TECHNIQUE



SUPERFICIE : 775 km²

LOCALISATION : 40 km au nord de Saint-Raymond, à mi-chemin entre Québec (104 km) et Trois-Rivières (100 km)

ACCUEILS :

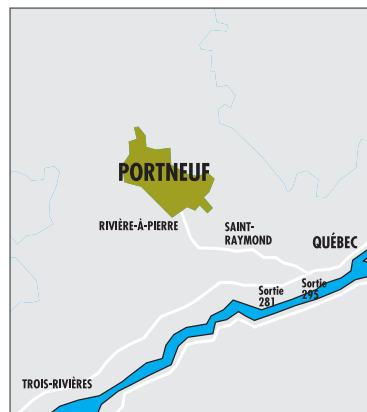
- Rivière-à-Pierre (principal)
- Lac Bellevue et de Travers

PLANS D'EAU : 375 lacs ainsi que 11 rivières dont la majestueuse Batiscan et la combative Jeannotte

FAUNE AQUATIQUE : Omble de fontaine (truite mouchetée), touladi (truite grise) moulac, omble chevalier, maskinongé

FAUNE TERRESTRE ET AILÉE : Plusieurs espèces de mammifères dont l'orignal, l'ours noir, le loup, le coyote, le renard, le castor et le lièvre. De nombreuses variétés d'oiseaux dont la gélinotte huppée, le tétras du Canada, le hibou et le héron bleu nichent en forêt ou vivent aux abords des plans d'eau.

COUVERT FORESTIER : Forêt mélangée à prédominance de feuillus et constituée principalement de bouleaux, d'érables, de sapins et d'épinettes



COMBINÉ CHASSE AU PETIT GIBIER ET PÊCHE AU MASKINONGÉ



À l'automne, la chasse au petit gibier et la pêche au maskinongé sont disponibles à la journée ou avec l'hébergement.

Information et réservations

1 800 665-6527 • www.sepaq.com/portneuf

VOTRE SÉCURITÉ. VOTRE RESPONSABILITÉ.

Les activités en plein air peuvent comporter certains risques. Vous devez vous assurer de posséder les compétences et habiletés requises à la pratique de l'activité choisie. Il est important de connaître les risques inhérents à cette activité, de respecter vos capacités et de disposer des équipements appropriés. Pour plus d'information, nous vous invitons à consulter notre site Web www.sepaq.com.

Imprimé au Canada 0511-KB_2kfr



Ce document est imprimé sur du papier entièrement recyclé, fabriqué au Québec, contenant 100 % de fibres postconsommation et produit sans chlore. Les encres utilisées pour cette production sont sans composés organiques volatils et contiennent des huiles végétales.