



















### Légende

- |  |         |   |                       |   |                    |
|--|---------|---|-----------------------|---|--------------------|
|  | Chalet  |  | Accueil               |  | Entrée             |
|  | Camp    |  | Aire de pique-nique   |  | Tour d'observation |
|  | Refuge  |  | Point de vue          |  | Camping            |
|  | Gardien |  | Base de Canot-camping |  | Camping de groupe  |

- |   |                  |
|---|------------------|
|  | Route principale |
|  | Route secondaire |
|  | Route 4x4        |
|  | Route fermée     |
|  | Route principale |
|  | Route secondaire |

dans  
la réserve

hors de  
la réserve

Cette carte est basée sur les cartes topographiques numériques à l'échelle 1 : 20 000, établies par le Ministère des ressources naturelles et de la faune, Service de la cartographie

Il est à noter que les limites représentées sur cette carte, n'ont aucune valeur légale. Pour toute interprétation se référer au décret.

Réalisé par:  
Erik Constant

Mise à jour  
Juillet 2011