

# CARTE des parcours de canot-camping

Édition 2011



Réserve faunique  
de Papineau-Labelle

RÉSEAU Sépaq

## Renseignements

Réserve faunique  
de Papineau-Labelle

443, route 309  
Val-des-Bois (Québec)  
J0X 3C0

Téléphone : 819 454-2011, poste 33  
Télécopieur : 819 454-2353  
Courriel : papineau@sepaq.com

Accueil Gagnon  
mai à novembre  
Téléphone : 819 428-7510

Service des ventes et réservations (Sépaq) :  
1 800 665-6527

Site Web : [www.sepaq.com](http://www.sepaq.com)

## Légende

- |   |  |
|---|--|
| ▲ <sup>3</sup> Site aménagé de camping et nombre d'emplacements | ⊖ <sup>5</sup> Route principale de réserve |
| ▲ Chalet  | — Trajet proposé de canot                  |
| ▲ Camping aménagé sans service                                  | ⚓ Portage                                  |
| 🚗 <sup>P3</sup> Point de départ et stationnement                | ⋯ Rapide                                   |
| 🌸 Poste d'accueil   | C, R, S Chute, Rapide, Seuil               |
| 🏠 Entrée  | ➔ Sens du courant                          |

### Notes :

-Les activités en plein air peuvent comporter certains risques. Vous devez donc toujours vous assurer de posséder les compétences et habiletés requises à la pratique de l'activité choisie. Il est très important de prendre conscience des risques inhérents à cette activité, de connaître et de respecter vos capacités et de disposer des équipements appropriés, lorsque requis.

-Les limites représentées sur cette carte n'ont aucune valeur légale.

-L'information contenue sur cette carte peut changer sans préavis.

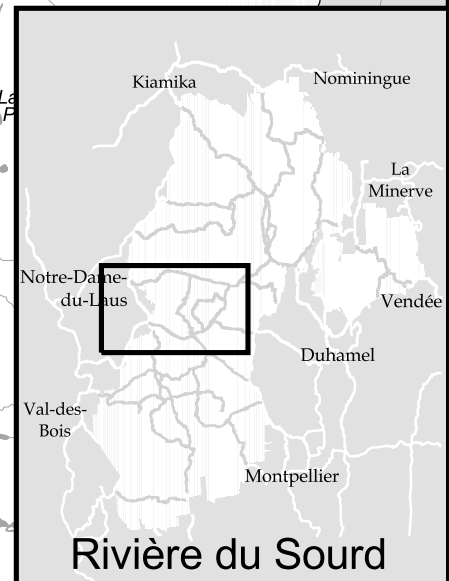
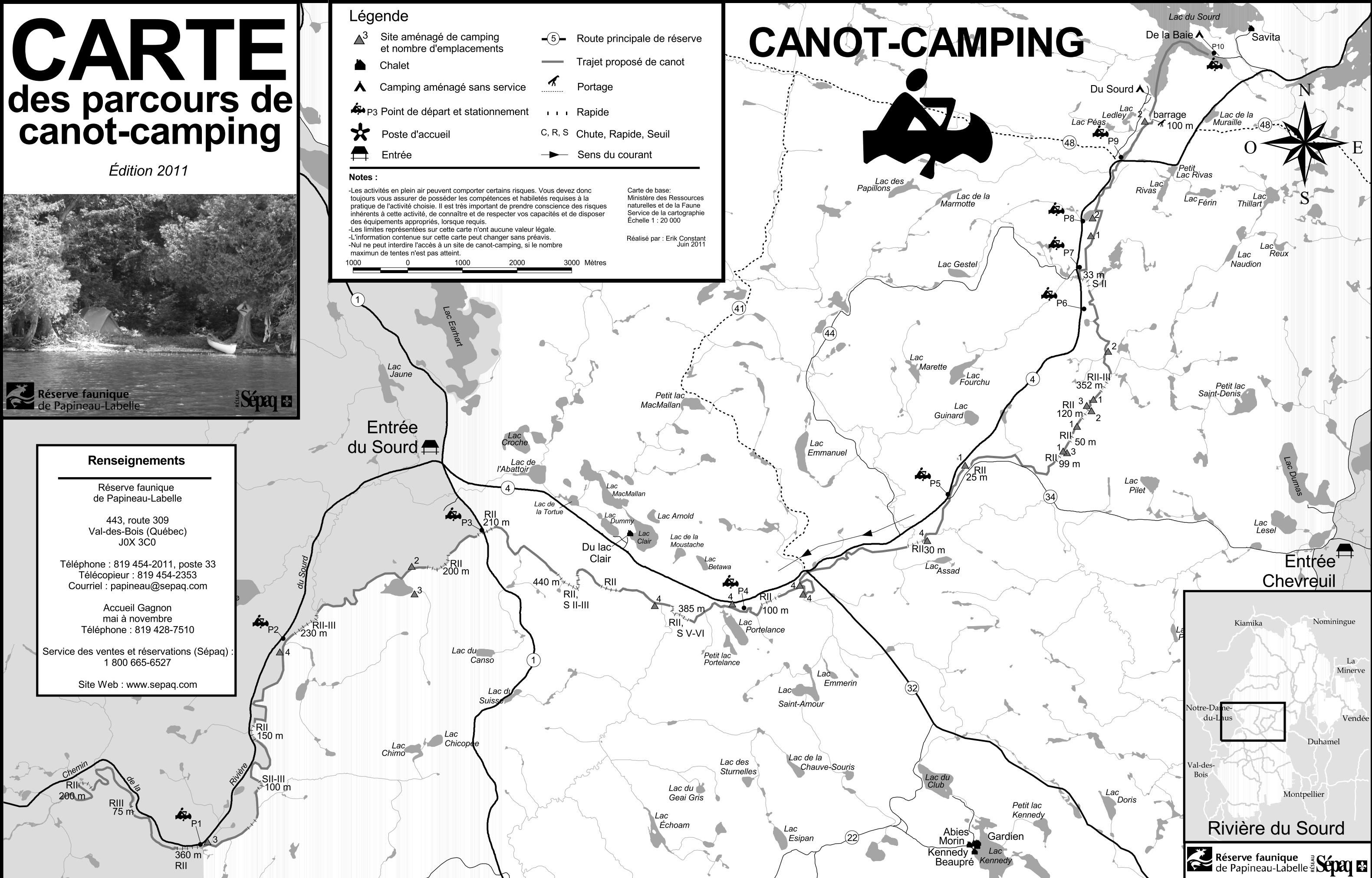
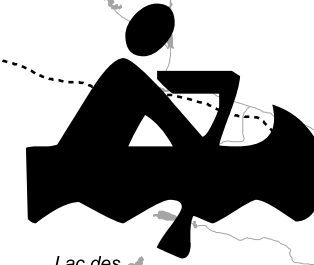
-Nul ne peut interdire l'accès à un site de canot-camping, si le nombre maximum de tentes n'est pas atteint.

Carte de base:  
Ministère des Ressources  
naturelles et de la Faune  
Service de la cartographie  
Echelle 1 : 20 000

Réalisé par : Erik Constant  
Juin 2011

1000 0 1000 2000 3000 Mètres

# CANOT-CAMPING



Rivière du Sourd  
Réserve faunique  
de Papineau-Labelle

RÉSEAU Sépaq