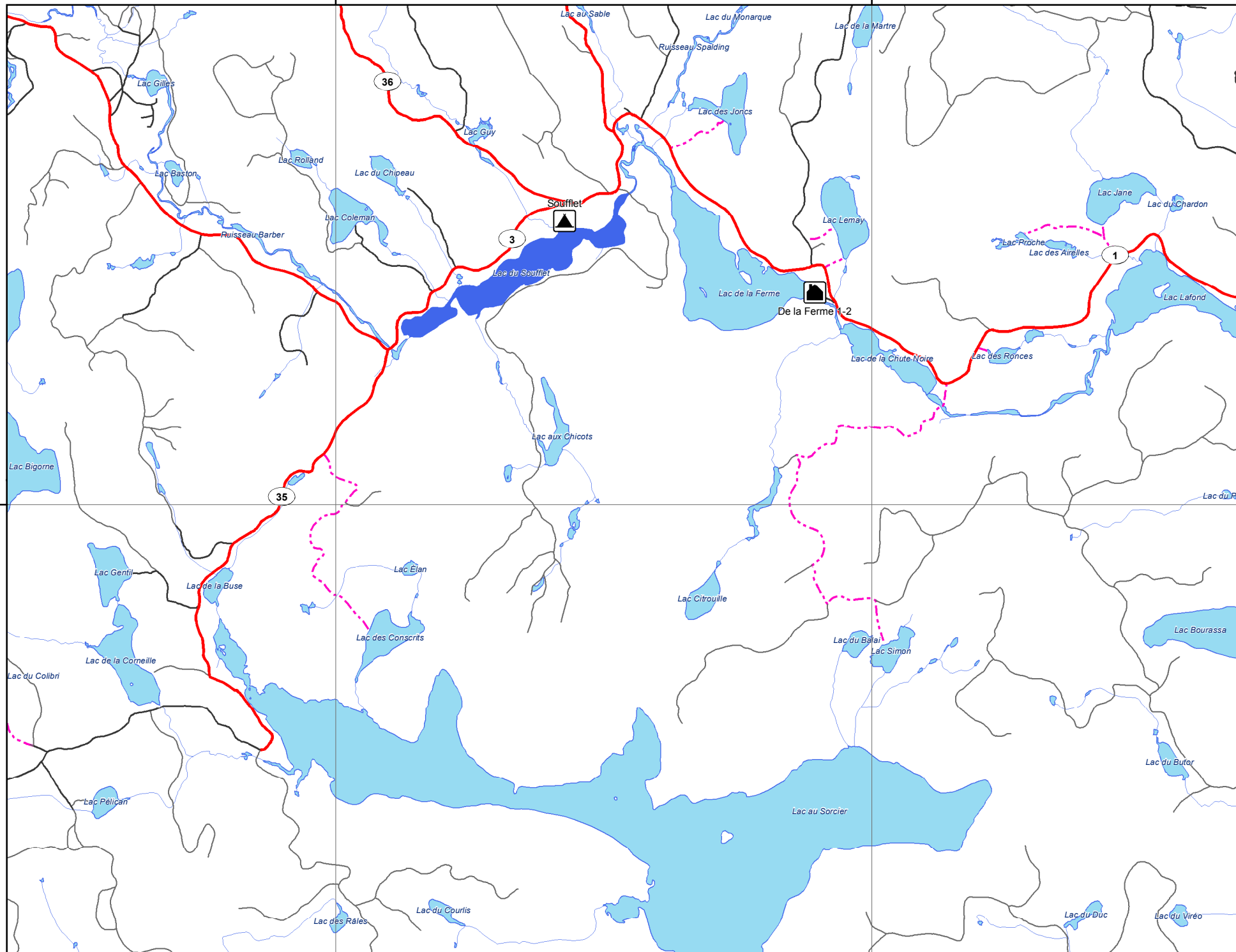


620 000

625 000



5 175 000

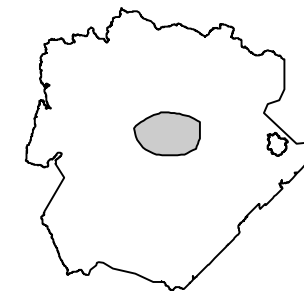
5 175 000

620 000

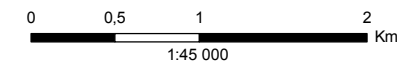
625 000

# Réserve faunique Mastigouche

Secteur de pêche - Saison 2012  
Camping Soufflet



- |  |                  |  |                                  |
|--|------------------|--|----------------------------------|
|  | Accueil          |  | Route tertiaire                  |
|  | Camping aménagé  |  | Autre chemin                     |
|  | Camp rustique    |  | Sentier de portage               |
|  | Chalet           |  | Sentier pédestre                 |
|  | Route principale |  | Lac de pêche attribué au secteur |
|  | Route secondaire |  |                                  |



Projection universelle transverse de Mercator (UTM)  
Système de référence nord-américain de 1983 (NAD 83)  
Quadrillage universel transverse de Mercator de 5000 mètres  
Zone 18

L'échelle numérique est valide seulement lors de l'impression  
du document à 100%

Malgré tout le soin apporté par la Sépaq à la préparation de cette carte, celle-ci ne peut garantir l'exactitude des informations qui y sont présentées. L'utilisateur dégage la Sépaq de toute responsabilité quant à l'utilisation de ces informations. Il est aussi à noter que les limites représentées sur cette carte n'ont aucune valeur légale. Pour toute interprétation, se référer à la description technique officielle.

Cette carte intègre des informations géographiques de sources gouvernementales. Pour des besoins de représentations, certaines données ont subi des transformations et des adaptations qui ont pu modifier la donnée originale.

Données originales utilisées  
Années 1988-2001

Cartes topographiques  
à l'échelle de 1/20 000



Source des données utilisées  
Ministère des Ressources naturelles, de la Faune  
© Gouvernement du Québec

Réserve faunique  
Mastigouche

RÉSEAU  
Sépaq