













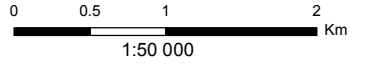


# Réserve faunique Mastigouche

Secteur de pêche - Saison 2011  
Camp rustique Matabwin

-  Accueil
-  Camping aménagé
-  Camping rustique
-  Camp rustique
-  Chalet
-  Route principale
-  Route secondaire
-  Route tertiaire
-  Sentier de portage
-  Sentier pédestre
-  Cours d'eau
-  Lac
-  Lac de pêche attribué au secteur
-  Réserve écologique



Projection universelle transverse de Mercator (UTM)  
Système de référence nord-américain de 1983 (NAD 83)  
Quadrillage universel transverse de Mercator de 5000 mètres  
Zone 18

Malgré tout le soin apporté par la Sépaq à la préparation de cette carte, celle-ci ne peut garantir l'exactitude des informations qui y sont présentées. L'utilisateur dégage la Sépaq de toute responsabilité quant à l'utilisation de ces informations. Il est aussi à noter que les limites représentées sur cette carte n'ont aucune valeur légale. Pour toute interprétation, se référer à la description technique officielle.

Cette carte intègre des informations géographiques de sources gouvernementales. Pour des besoins de représentations, certaines données ont subi des transformations et des adaptations qui ont pu modifier la donnée originale.

Données originales utilisées  
Années 1988-2001



Cartes topographiques à l'échelle de 1/20 000  
Source des données utilisées  
Ministère des Ressources naturelles, de la Faune et des Parcs  
© Gouvernement du Québec

Réserve faunique Mastigouche

