



Réserve faunique des Chic-Chocs

Fiche technique

Chic-Chocs, des sommets pleins de promesses

Information et réservations

SUPERFICIE :	1 129 km ²
LOCALISATION :	482 km de Québec, 730 km de Montréal
ACCÈS :	À partir de Mont-Saint-Pierre, par la route menant à la réserve; à partir de Sainte-Anne-des-Monts, par la Route 299; à partir de L'Anse-Pleureuse par la Route 198.
ACCUEIL :	116, rue Prudent-Cloutier à Mont-Saint-Pierre
PLANS D'EAU :	43 lacs, plusieurs ruisseaux et rivières
FAUNE AQUATIQUE :	Ombre de fontaine (truite mouchetée), touladi (truite grise)
FAUNE TERRESTRE ET AILÉE :	Une grande variété de mammifères fréquentent ces territoires dont l'orignal, l'ours noir, le lièvre d'Amérique et le porc-épic; on y rencontre aussi la gélinotte huppée et plusieurs espèces d'oiseaux chanteurs.
COUVERT FORESTIER :	Sapinière à épinette noire, sapinière à bouleau blanc au nord-est et une végétation typique de la toundra coiffe les sommets les plus élevés.

Les Chic-Chocs : la nouvelle destination montagne de l'est de l'Amérique du Nord

Le massif des Chic-Chocs, qui s'étend sur les territoires du parc national de la Gaspésie et des réserves fauniques de Matane et des Chic-Chocs, devient une destination quatre saisons unique, authentique et facilement accessible.

Pour explorer et découvrir l'environnement alpin et la nordicité du Québec avec sa faune et sa flore caractéristiques, cette sensationnelle expérience de montagne propose un réseau de sentiers de qualité tant aux randonneurs les plus avertis qu'aux amateurs de la promenade en nature. Les activités éducatives, le ski de randonnée, la raquette, le télémark et le ski alpin dans les vastes champs de neige des Chic-Chocs font partie de cette destination vedette.

Ce projet entraîne la mise en place et l'amélioration d'infrastructures d'accueil et de services, notamment la réfection du réseau routier et des accès via Sainte-Anne-des-Monts et Mont-Saint-Pierre. La réserve faunique des Chic-Chocs a d'ores et déjà commencé à rénover et construire de confortables chalets qui attendent les vacanciers aux lacs Sohier, Adam et de la Branche-Nord. Le nouvel essor de la Gaspésie induit également une croissance de l'offre touristique liée à la montagne; le récent ajout de la randonnée équestre aux activités déjà présentes en est un bon exemple.

La mission de mise en valeur de la réserve faunique des Chic-Chocs l'amène également à réaliser un programme d'aménagement faunique pour maximiser son potentiel halieutique.

RÉSERVE FAUNIQUE DES CHIC-CHOCs
 116, rue Prudent-Cloutier, case postale 102
 Mont-Saint-Pierre (Québec) G0E 1V0
 Téléphone : 418 797-5214
 Télécopieur : 418 797-5216
 Courriel : chicchocs@sepaq.com
Service des ventes et réservations (Sépaq) :
 1 800 665-6527 (sans frais) ou
 Internet : www.sepaq.com



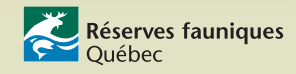

Réserve faunique des Chic-Chocs



Ce document est imprimé sur du papier entièrement recyclé, fabriqué au Québec, contenant 100 % de fibres postconsommation et produit sans chlore élémentaire. Les encres utilisées pour cette production sont sans composés organiques volatils et contiennent des huiles végétales.



Crédits photos : Steve Deschênes, Jean-pierre Huard, Éric Marchand



Respirez l'air des sommets...

Au cœur de la Gaspésie, la chaîne appalachienne des Chic-Chocs constitue l'épine dorsale de cette péninsule couverte de forêts. La réserve faunique des Chic-Chocs borde le parc national de la Gaspésie à l'est. Une partie de la réserve est même enclavée dans ce parc. Cette situation géographique à la périphérie d'un territoire protégé en fait un lieu de prédilection remarquable pour la faune.

Le relief ouvragé de cette région invite, pour les yeux ébahis du randonneur, des paysages saisissants : à l'ouest, les monts Blanche-Lamontagne (940 m), Vallières-de-Saint-Réal (940 m) et Hog's Back (830 m) se distinguent par leurs sommets dénudés tandis qu'à l'est, le mont Brown (920 m) domine un territoire un peu moins escarpé. Ces montagnes forment un décor monumental pour la pratique d'activités comme la pêche, la chasse et les randonnées.



Activités



Les grands classiques :

- Chasse à l'orignal (arc, arme à feu, poudre noire)
- Chasse à l'ours
- Pêche avec hébergement

Les saisonnières :

- Camping rustique
- Chasse au petit gibier
- Cueillette de champignons
- Cueillette de fruits sauvages
- Observation de l'orignal et de l'ours (sites)
- Pêche à la journée
- Pique-nique
- Randonnée à vélo
- Randonnée pédestre
- Villégiature été et automne

Les distinctives :

- Activités hivernales de montagne (sports de glisse et raquettes)
- Randonnée équestre avec hébergement en chalet

Les incontournables :

- La mine d'agates et de géodes du mont Lyall
- Le mont Hog's Back
- Les monts Blanche-Lamontagne et Vallières-de-Saint-Réal
- Les paysages des Champs-de-Mars

Hébergement

CHALET	#	🏠	🛏	🚿	🔌	🔥	✳️
Lac Adam	1	4 à 6*	2	✓	✓	✓	0
Lac Mont-Louis	1,2,5	4	2	✓	✓	✓	0
	3	4 à 6*	2	✓	✓	✓	0
	4	2 à 4*	1	✓	✓	✓	0
Lac Madeleine	1	4	2	✓	✓	✓	0
	2	4 à 6	3	✓	✓	✓	0
	3	4 à 6*	2	✓	✓	✓	0
Lac Sainte-Anne	1	2 à 4*	1	✓	✓	✓	0
	2,3	2	1	✓	✓	✓	0
	4	4	2	✓	✓	✓	0
Lac de la Branche-Nord	1	4 à 6*	2	✓	✓	✓	0
Mine-Madeleine	1	8	4	✓	✓	✓	0

* 3^e et 4^e personnes en lits superposés * 5^e et 6^e personnes en lits superposés

CAMPING Rustique Portes-de-l'Enfer

- Légende
- # Numéro du chalet
 - 🏠 Capacité du chalet
 - 🛏 Nombre de chambres
 - 🚿 Douche
 - 🔌 Gaz propane
 - 🔥 Foyer ou poêle à bois
 - ✳️ Distance de l'accueil
 - ⚡ Électricité

Choisissez votre chalet sur Internet www.sepaq.com



Location et services



- Location :**
- Chaloupes
 - Moteurs hors-bord
 - Trousse de sécurité nautique
 - Literie
- Services :**
- Permis de chasse et de pêche
 - Gilets de flottaison
 - Quai flottant à chaque chalet

Forfait Chasse printanière à l'ours


(avec possibilité de pêche)

Incluant l'hébergement en chalet pour un minimum de 2 chasseurs pendant 4 ou 5 jours en plan européen, les services reliés à la chasse (sites appâtés avec mirador, entreposage, etc.) et un territoire de pêche. Permis, droits d'accès à la pêche, embarcation et transport non inclus.


Réservations :
1 800 665-6527



CHALET n° 3 DU LAC MONT-LOUIS



INTÉRIEUR DU CHALET BRANCHE-NORD



CHALET DU LAC ADAM



CHALET N° 3 AU LAC MADELEINE