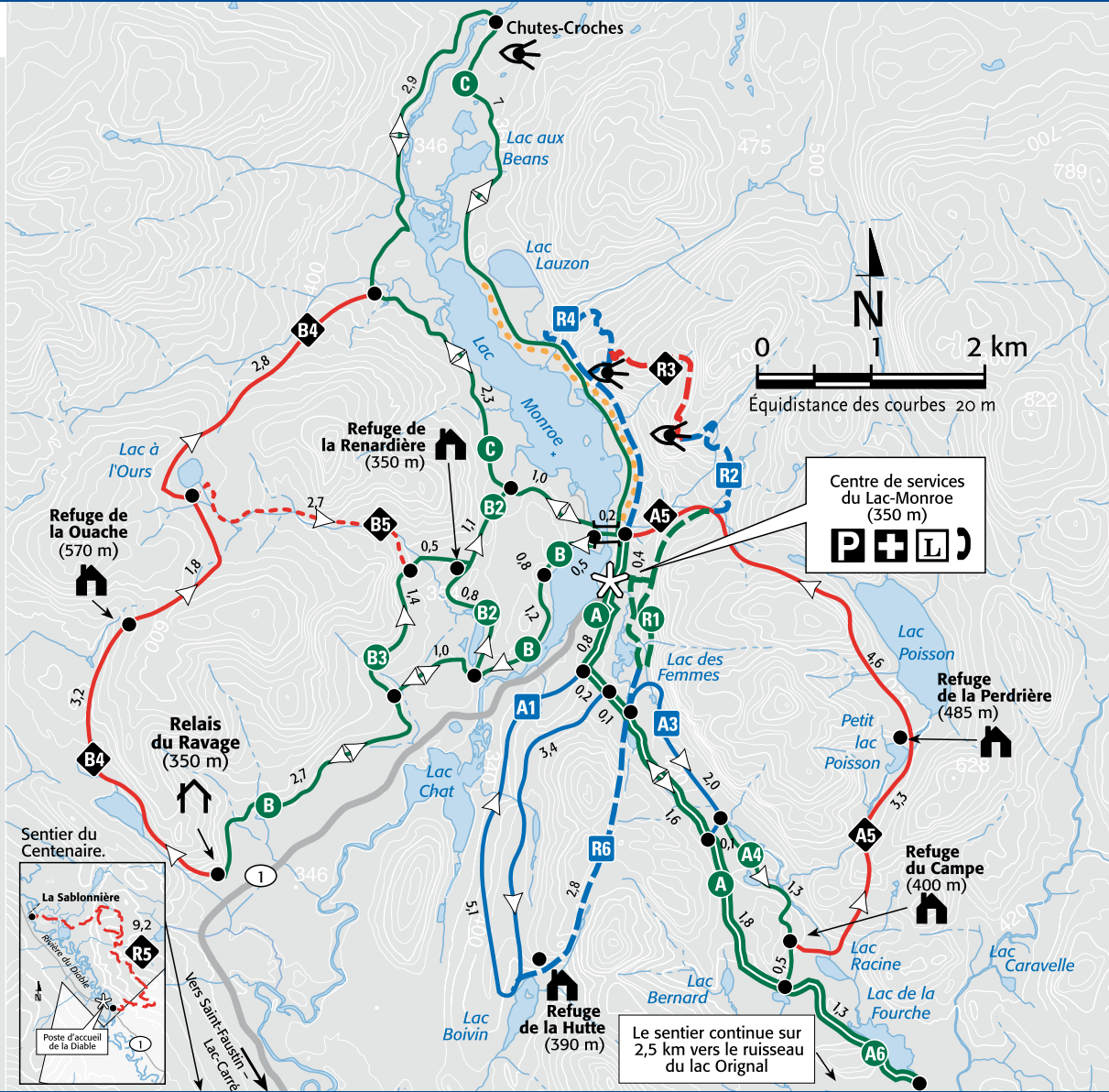


DESTINATION SKI DE FOND

Secteur de la Diable

CODE DE CONDUITE SKIEURS DE FOND

- Circuler dans les sentiers balisés et dans la direction indiquée.
- Respecter la signalisation et le style déterminé des pistes (classique ou patin).
- Conserver une distance raisonnable avec le skieur qui précède.
- Lors d'un arrêt ou d'une chute, dégager la piste pour ne pas nuire aux autres skieurs.
- Dans une piste tracée en simple, un skieur plus rapide qui désire dépasser un skieur plus lent doit manifester courtoisement son intention.
- Dans une piste tracée en simple, un skieur plus lent doit céder le passage au skieur plus rapide en se plaçant à l'extérieur de la piste par la droite.
- Dans une piste à double sens, demeurer à droite lorsque vous rencontrez un autre skieur.
- Dans une piste tracée en double, les skieurs les plus lents doivent demeurer dans la voie de droite et laisser la voie de gauche aux skieurs plus rapides.
- Dans une descente, s'engager seulement lorsque le skieur qui précède est rendu au bas de la pente.
- Dans une descente, le skieur descendant a priorité sur le skieur ascendant.
- Se soumettre à toute directive émise par les patrouilleurs ou leurs représentants.



CIRCUITS ET SENTIERS

A1	Le Bois-Franc	10,3 km	■ A, A1, A	facile ●
A3	Le Poète	5,9 km	■ A, A3, A	moyen ■
A4	Les Falaises	9,4 km	● A, A3, A4, A	difficile ◆
A5	Le Poisson	12,7 km	◆ A, A3, A4, A5	
A6	Le Boulé	17 km	● A, A3, A4, A6, A	
B1	La Perdriole	3,5 km	● B, B1, C	
B2	La Biche	5,8 km	● B, B2, C	
B3	Le Lièvre	7,9 km	● B, B3, B2, C	
B4	Le Malard	17,7 km	◆ B, B4, C	
B5	L'Ours	16,9 km	◆ B, B4, B5, B3, B2, C	
R1	Lac-des-Femmes	2,7 km (boucle)	● R1	
R2	La Roche	6,0 km (aller-retour)	■ R1, R2	
R3	La Coulée	1,7 km	◆ R3	
R4	La Corniche	8,2 km (aller-retour)	■ R4	
La Roche/La Coulée/La Corniche	8 km (boucle)		◆ R1, R2, R3, R4	
R5	Le Centenaire	12,7 km	◆ R5, route 1 -	
R5	Le Centenaire (boucle)	9,2 km (boucle)	◆ R5	
R6	Les Ruisselets	8,8 km (aller-retour)	■ R1, R6	
C	La boucle des Chutes-Croches	13,4 km (boucle)	● C	

Carte topographique disponible (\$)

RÉSERVATIONS ET RENSEIGNEMENTS

Réservations : 1 800 665-6527

Information : 819-688-2281

Parc national du Mont-Tremblant

Semaine : 9 h à 19 h

Tous les jours de 9 h à 16 h.

4456, Chemin du Lac-Supérieur

Fin de semaine : 9 h à 17 h

Lac-Supérieur, (Québec) J0T 1P0



ACTIVITÉ

Le samedi à 19h

CHOUETTES, RAQUETTES ET CHOCOLAT!

Dégustez une fondue au chocolat garnie autour d'un feu de foyer tout en découvrant la vie hivernale des mystérieux rapaces nocturnes du parc. Par la suite, partez en raquettes sous les étoiles pour découvrir ces fascinants strigidés !

Informez-vous des dates. Réservation requise
1.819.688.2281



FORFAIT








NUIT D'HIVER DANS LE PARC

- une nuitée (par adulte)
- deux journées de ski de fond (sentiers tracés mécaniquement)
- l'hébergement dans un refuge rustique
- mezzanine avec matelas
- le chauffage au bois

ParcsQuebec.com

2011-12-02

LÉGENDE

-  Sentier facile
-  Sentier moyen
-  Sentier difficile
-  Sentiers partagés avec le pas de patin
-  Sentier non tracé mécaniquement
-  Sentiers partagés raquette et ski nordique
-  Sentier de randonnée pédestre sur neige
-  Sentier de raquette
-  Limite du parc
-  Chemin principal
-  Kilométrage entre deux points
-  Direction du sentier
-  Zone de raquette libre
-  Pont
-  Accueil
-  Refuge
-  Relais
-  Yourte
-  Stationnement
-  Téléphone public
-  Poste de premiers soins
-  Location d'équipement