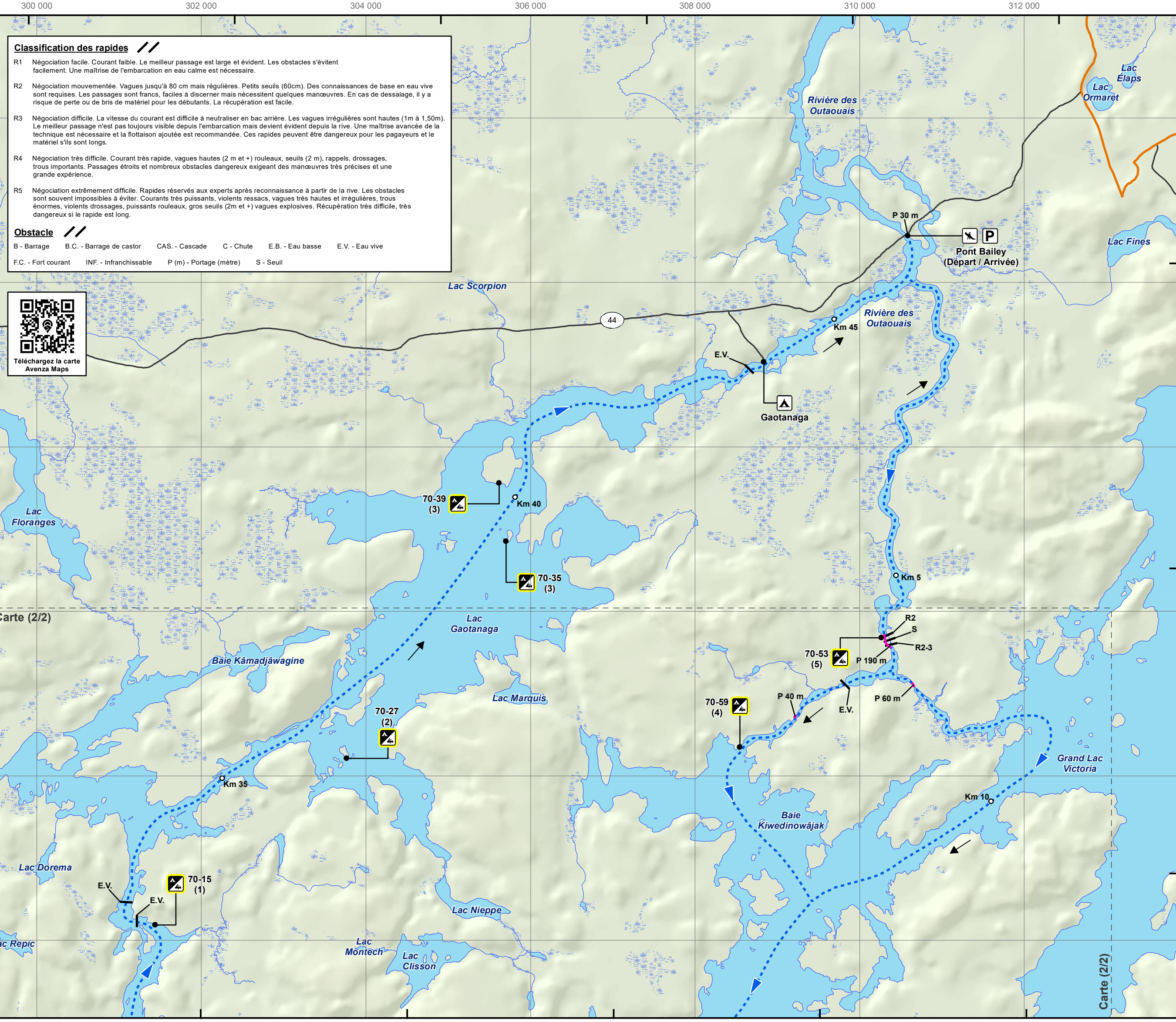


77°40'0"W 77°38'0"W 77°36'0"W 77°34'0"W 77°32'0"W 77°30'0"W

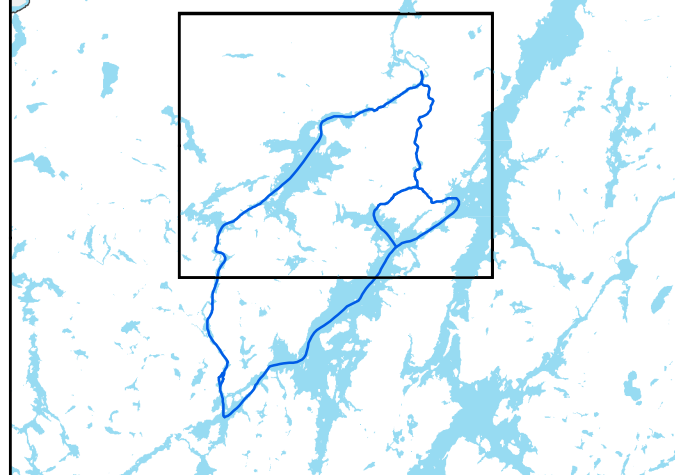


Réserve faunique La Vérendrye

Parcours de canot-camping

Lac Lambert No.70 (1/2)

Longueur du parcours: 47 Km



	Camping rustique		Site de canot-camping
	Mise à l'eau		10-87 (2) Numéro du site
	Stationnement		Site de groupe avec réservation
	Point kilométrique		Site fixe avec réservation
	Cours d'eau		Site régulier
	Parcours de canot		
	Rapide / Obstacle		
	Route secondaire		
	Route tertiaire		
	Sens du courant		
	Sens du parcours		
	Sentier de portage		
	Cours d'eau, lac		
	Milieu humide		

0 500 1 000 1 500 2 000 2 500 m

1:40 000

Projection universelle transverse de Mercator (UTM)
Système de référence nord-américain de 1983 (NAD 83)
Quadrillage universel transverse de Mercator de 2 000 mètres
Zone 18

L'échelle numérique est valide seulement lors de l'impression du document à 100%

! EN NATURE, MA SÉCURITÉ, C'EST MA RESPONSABILITÉ

Les activités en plein air peuvent comporter certains risques. Vous devez vous assurer de posséder les compétences et les habiletés requises pour la pratique de l'activité choisie. Il est important de connaître les risques inhérents à cette activité, de respecter vos capacités et de disposer des équipements appropriés. Vous préparer adéquatement constitue le premier pas vers la pratique agréable et sécuritaire de vos activités.

Pour plus d'information, consulter notre site Web à sepaq.com/securite

Malgré tout le soin apporté par la Sépaq à la préparation de cette carte, celle-ci ne peut garantir l'exactitude des informations qui y sont présentées. L'utilisateur dégage la Sépaq de toute responsabilité quant à l'utilisation de ces informations. Il est aussi à noter que les limites représentées sur cette carte n'ont aucune valeur légale. Pour toute interprétation, se référer à la description technique officielle. Les limites ainsi que toutes autres informations peuvent être modifiées sans préavis.

Cette carte intègre des informations géographiques de sources gouvernementales. Pour des besoins de représentations, certaines données ont subi des transformations et des adaptations qui ont pu modifier la donnée originale.

Données originales utilisées
Banque de données Sépaq 2023
Cartes topographiques à l'échelle de 1/20 000 1980-1990

Source des données utilisées
Ministère des Ressources naturelles et des Forêts
© Gouvernement du Québec



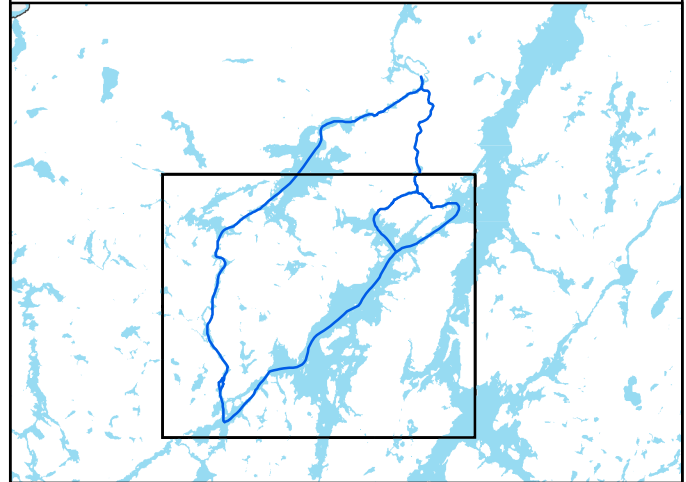
77°40'0"W 77°38'0"W 77°36'0"W 77°34'0"W 77°32'0"W 77°30'0"W

Réserve faunique La Vérendrye

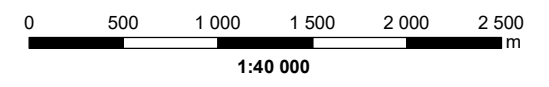
Parcours de canot-camping

Lac Lambert No.70 (2/2)

Longueur du parcours: 47 Km



- Point kilométrique
 - Cours d'eau
 - Parcours de canot
 - Rapide / Obstacle
 - Route tertiaire
 - Sens du courant
 - Sens du parcours
 - Sentier de portage
 - Cours d'eau, lac
 - Milieu humide
 - Site de canot-camping**
 - Site fixe avec réservation
 - Site régulier
 - Site de groupe avec réservation
- 10-87** Numéro du site
(2) Nombre d'emplacement



Projection universelle transverse de Mercator (UTM)
Système de référence nord-américain de 1983 (NAD 83)
Quadrillage universel transverse de Mercator de 2 000 mètres
Zone 18
L'échelle numérique est valide seulement lors de l'impression du document à 100%

! EN NATURE, MA SÉCURITÉ, C'EST MA RESPONSABILITÉ

Les activités en plein air peuvent comporter certains risques. Vous devez vous assurer de posséder les compétences et les habiletés requises pour la pratique de l'activité choisie. Il est important de connaître les risques inhérents à cette activité, de respecter vos capacités et de disposer des équipements appropriés. Vous préparer adéquatement constitue le premier pas vers la pratique agréable et sécuritaire de vos activités.

Pour plus d'information, consulter notre site Web à sepaq.com/securite

Malgré tout le soin apporté par la Sépaq à la préparation de cette carte, celle-ci ne peut garantir l'exactitude des informations qui y sont présentées. L'utilisateur dégage la Sépaq de toute responsabilité quant à l'utilisation de ces informations. Il est aussi à noter que les limites représentées sur cette carte n'ont aucune valeur légale. Pour toute interprétation, se référer à la description technique officielle. Les limites ainsi que toutes autres informations peuvent être modifiées sans préavis.

Cette carte intègre des informations géographiques de sources gouvernementales. Pour des besoins de représentations, certaines données ont subi des transformations et des adaptations qui ont pu modifier la donnée originale.

Données originales utilisées
Banque de données Sépaq 2023
Cartes topographiques à l'échelle de 1/20 000 1980-1990

Source des données utilisées
Ministère des Ressources naturelles et des Forêts
© Gouvernement du Québec

