




















AUBERGE DE MONTAGNE DES
CHIC-CHOCS
GASPÉSIE-QUÉBEC

Carte de randonnée
 Superficie du secteur: 76 Km²

-  Auberge de montagne
-  Camping
-  Chalet
-  Chute
-  Embarcation nautique
-  Hébergement rustique
-  Hélicoptère
-  Point de vue
-  Sommet
-  Limite réserve faunique
-  Route principale
-  Route secondaire
-  Chemin forestier
-  Sentier hivernal
-  Sentier pédestre
-  Sentier pédestre (S.I.A.)
-  Zone récréative
-  Réserve écologique



**EN NATURE, MA SÉCURITÉ,
 C'EST MA RESPONSABILITÉ**



**Pour plus d'information, consulter
 notre site Web à sepaq.com/securite**

Projection universelle transverse de Mercator (UTM)
 Système de référence nord-américain de 1983 (NAD 83)
 Quadrillage universel transverse de Mercator de 2 000 mètres
 Zone 19
 Équidistance des courbes de niveau : 20 mètres

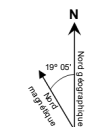
L'échelle numérique est valide seulement lors de l'impression du document à 100%

Malgré tout le soin apporté par la Sépaq à la préparation de cette carte, celle-ci ne peut garantir l'exactitude des informations qui y sont présentées. L'utilisateur dégage la Sépaq de toute responsabilité quant à l'utilisation de ces informations. Il est aussi à noter que les limites représentées sur cette carte n'ont aucune valeur légale. Pour toute interprétation, se référer à la description technique officielle. Les limites ainsi que toutes autres informations peuvent être modifiées sans préavis.

Cette carte intègre des informations géographiques de sources gouvernementales. Pour des besoins de représentations, certaines données ont subi des transformations et des adaptations qui ont pu modifier la donnée originale.

Données originales utilisées
 Banque de données Sépaq 2023
 Cartes topographiques à l'échelle de 1/20 000 1991-2001

Source des données utilisées
 Ministère des Ressources naturelles et des Forêts
 © Gouvernement du Québec



19° 00' déclinaison moyenne approximative au centre de la réserve faunique en janvier 2011, Variation annuelle décroissante de 9,1\"/>

