

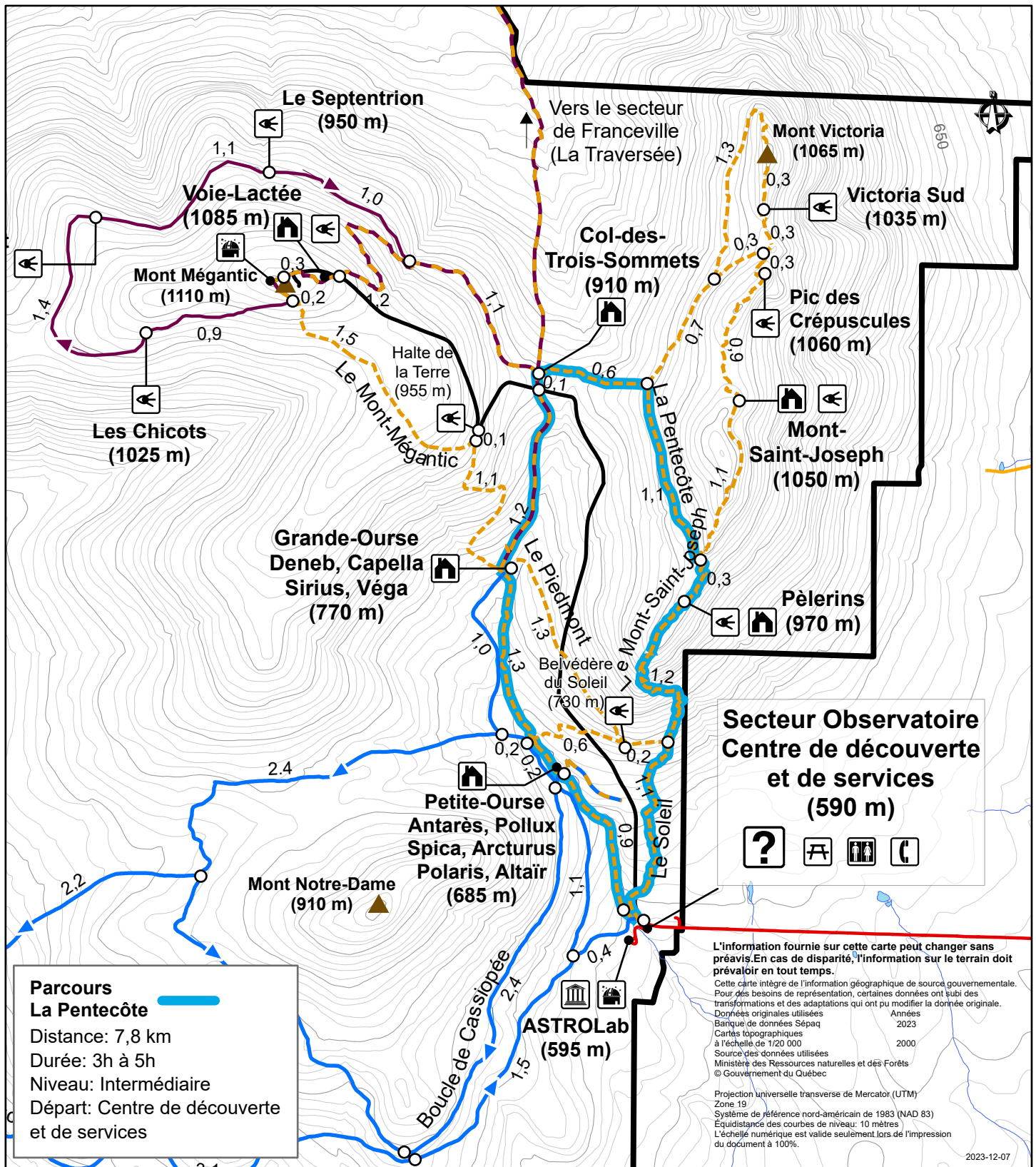
**Parc national du Mont-Mégantic**  
**Secteur de l'Observatoire**  
**Parcours Le Piedmont**

0 500 1 000 1 500 m

**Sépaq**

Accueil / Information	Téléphone	ROUTE FERMÉE
Aire de pique-nique	Toilette	Route principale
Hébergement rustique	Sommet	<b>Type de sentier</b>
Musée	Km	Sentier de raquette
Observatoire astronomique	Limite du parc national	Sentier de ski nordique
Point de vue	CHIENS INTERDITS DANS CE SECTEUR	Sentier de ski de fond classique difficile





**Parcours**  
**La Pentecôte**  
 Distance: 7,8 km  
 Durée: 3h à 5h  
 Niveau: Intermédiaire  
 Départ: Centre de découverte et de services

**Secteur Observatoire**  
**Centre de découverte et de services**  
 (590 m)

? [A] [B] [C]

L'information fournie sur cette carte peut changer sans préavis. En cas de disparité, l'information sur le terrain doit prévaloir en tout temps.

Cette carte intègre de l'information géographique de source gouvernementale. Pour des besoins de représentation, certaines données ont subi des transformations et des adaptations qui ont pu modifier la donnée originale.

Données originales utilisées	Années
Banque de données Sépaq	2023
Cartes topographiques à l'échelle de 1/20 000	2000

Source des données utilisées  
 Ministère des Ressources naturelles et des Forêts  
 © Gouvernement du Québec

Projection universelle transverse de Mercator (UTM)  
 Zone 19  
 Système de référence nord-américain de 1983 (NAD 83)  
 Équidistance des courbes de niveau: 10 mètres  
 L'échelle numérique est valide seulement lors de l'impression du document à 100%.

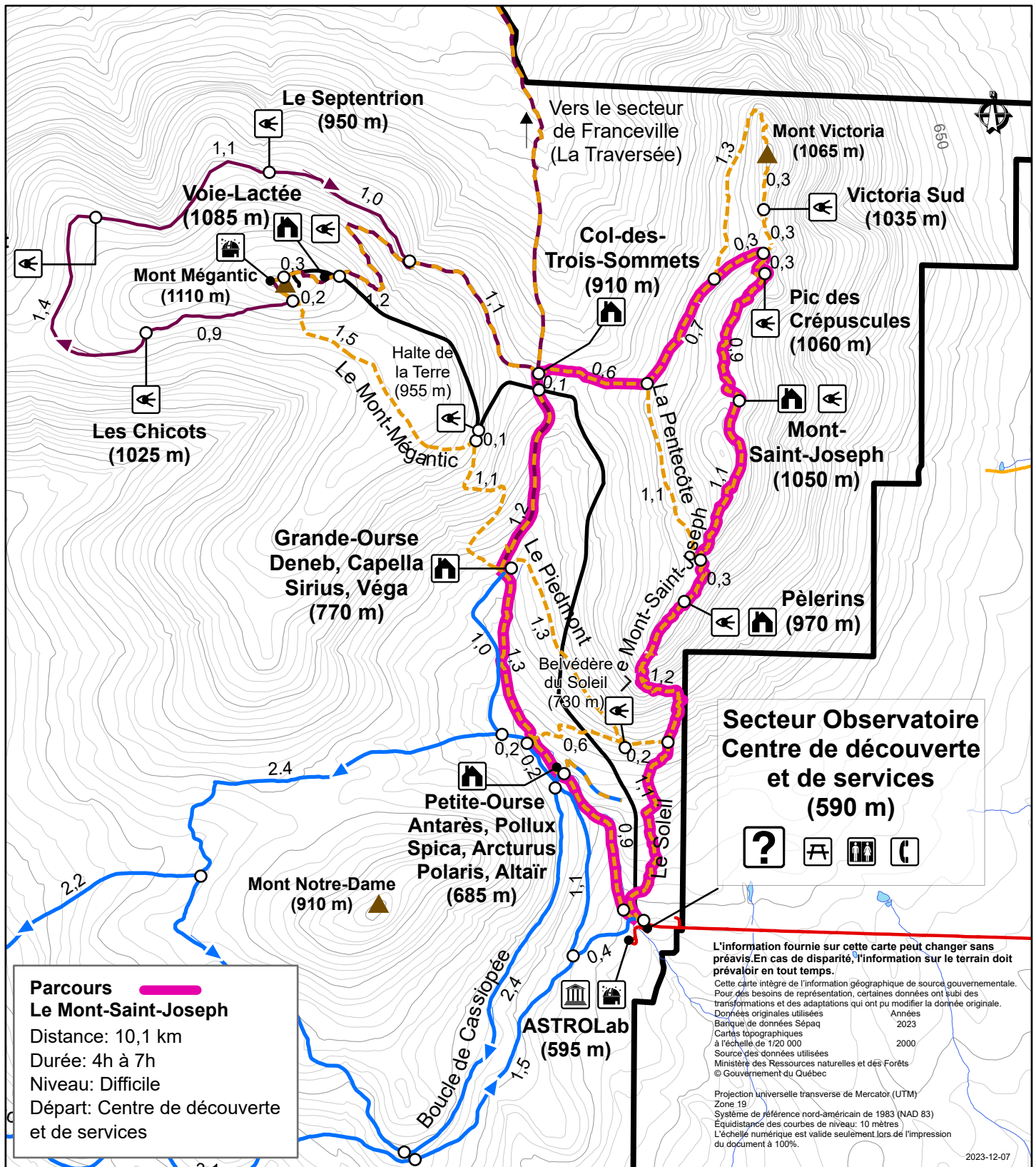
2023-12-07

**Parc national du Mont-Mégantic**  
**Secteur de l'Observatoire**  
**Parcours La Pentecôte**

0 500 1 000 1 500 m

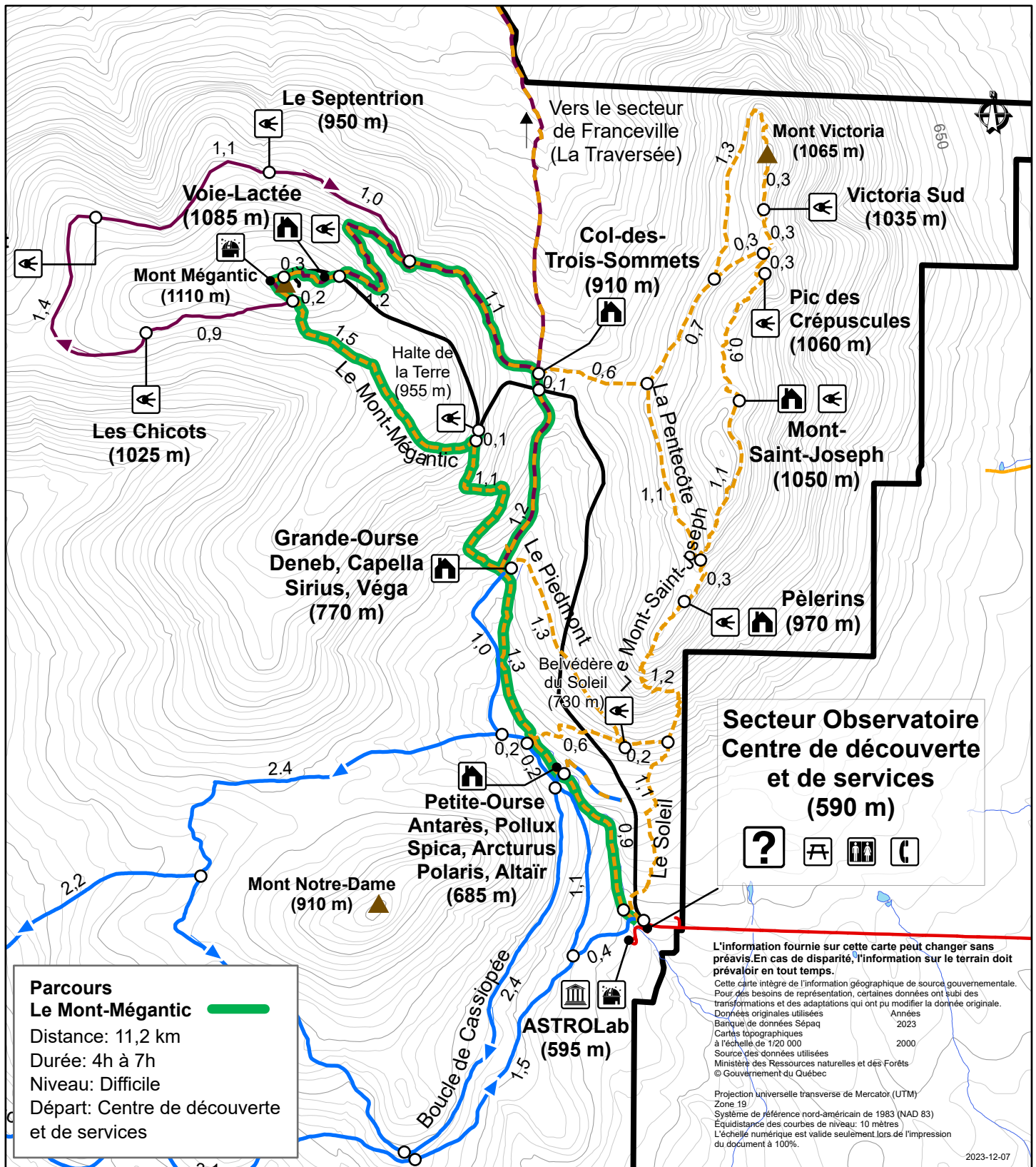
Sépaq

Accueil / Information	Téléphone	ROUTE FERMÉE
Aire de pique-nique	Toilette	Route principale
Hébergement rustique	Sommet	<b>Type de sentier</b>
Musée	Km	Sentier de raquette
Observatoire astronomique	Limite du parc national	Sentier de ski nordique
Point de vue	CHIENS INTERDITS DANS CE SECTEUR	Sentier de ski de fond classique difficile



<b>Parc national du Mont-Mégantic</b> <b>Secteur de l'Observatoire</b> <b>Parcours Le Mont-Saint-Joseph</b>  	Accueil / Information Aire de pique-nique Hébergement rustique Musée Observatoire astronomique Point de vue	Téléphone Toilette Sommet Km Limite du parc national CHIENS INTERDITS DANS CE SECTEUR	ROUTE FERMÉE Route principale <b>Type de sentier</b> Sentier de raquette Sentier de ski nordique Sentier de ski de fond classique difficile
---	--	--	--





**Parcours**  
**Le Mont-Mégantic** —  
 Distance: 11,2 km  
 Durée: 4h à 7h  
 Niveau: Difficile  
 Départ: Centre de découverte et de services

**Secteur Observatoire**  
**Centre de découverte et de services**  
 (590 m)

L'information fournie sur cette carte peut changer sans préavis. En cas de disparité, l'information sur le terrain doit prévaloir en tout temps.

Cette carte intègre de l'information géographique de source gouvernementale. Pour des besoins de représentation, certaines données ont subi des transformations et des adaptations qui ont pu modifier la donnée originale.

Données originales utilisées	Années
Banque de données Sépaq	2023
Cartes topographiques à l'échelle de 1/20 000	2000

Source des données utilisées  
 Ministère des Ressources naturelles et des Forêts  
 © Gouvernement du Québec

Projection universelle transverse de Mercator (UTM)  
 Zone 19  
 Système de référence nord-américain de 1983 (NAD 83)  
 Équidistance des courbes de niveau: 10 mètres  
 L'échelle numérique est valide seulement lors de l'impression du document à 100%.

2023-12-07

<p><b>Parc national du Mont-Mégantic</b>  <b>Secteur de l'Observatoire</b>  <b>Parcours Le Mont-Mégantic</b></p> <p>0 500 1 000 1 500 m</p>	Accueil / Information Aire de pique-nique Hébergement rustique Musée Observatoire astronomique Point de vue	Téléphone Toilette Sommet Km Limite du parc national CHIENS INTERDITS DANS CE SECTEUR	ROUTE FERMÉE Route principale <p><b>Type de sentier</b></p> Sentier de raquette Sentier de ski nordique Sentier de ski de fond classique difficile
---	--	--	--