











































MESSAGE GÉNÉRAL

Plusieurs plaques de neige et de glace subsistent dans nos différents sentiers. Portez de l'équipement et l'habillement en conséquence. Le Centre de découverte et de services ouvrira ses portes le vendredi 17 mai à 8h30.

Départ	Sentiers	État	Distance	Dénivelé	Durée	Niveau	Remarques
SECTEUR CENTRE							
Centre de découverte et de services – CDS	La chute Ste-Anne 		1,7 km ↔	Faible	0h30		
	La Lucarne 		2,5 km ↻	80 m	1h		
	La Saillie		4,2 km ↔	190 m	1h45		
	La chute du Diable		7,0 km ↔	120 m	3h		
	Le Mont Albert nord		11,6 km ↔	860 m	5h		Ouverture prévue 8 juin 2024
	Le tour du Mont Albert		17,3 km ↻	860 m	7h-8h		Ouverture prévue 1 ^{er} juillet 2024
	Mont Olivine		11,4 km ↔	460 m	4h		
	La Serpentine		12,4 km ↔	360 m	4h		
Stationnement du Ruisseau Isabelle	La Serpentine		10,0 km ↔	270 m	3h30		
	Mont Olivine		8,8 km ↔	375 m	3h30		
Stationnement du Ernest-Laforce	Mont Ernest-Laforce		4,6 km ↻	155 m	2h		
Stationnement du Mont Richardson	Mont Richardson		11,6 km ↔	710 m	6h		Route d'accès encore enneigée par endroits. Les véhicules doivent stationner au stationnement d'hiver.
	Mont Joseph-Fortin		11,0 km ↔	500 m	4h30		
Stationnement du Lac aux Américains	Lac aux Américains		2,6 km ↔	90 m	1h30		
	Mont Xalibu		10,6 km ↔	540 m	5h		Ouverture prévue 8 juin 2024
SECTEUR EST							
Poste d'accueil du Mont J.-Cartier	Mont Jacques-Cartier		8,2 km ↔	465 m	4h		Ouverture prévue 1 ^{er} juillet 2024
	Mont des Pics		7,2 km ↔	365 m	3h		Route 14 enneigée par endroits
SECTEUR OUEST							
Poste d'accueil du Lac Cascapédia	Pic du Brûlé		14,2 km ↻	430 m	5h		Route 11 encore enneigée. Stationnements inaccessibles.
Stationnement du Pic de l'Aube	Pic de l'Aube		11,8 km ↔	375 m	4h		
Stationnement rivière Cascapédia	La rivière Cascapédia		1,4 km ↔	Faible	0h30		

LÉGENDE
 **Ouvert**
 **Ouvert avec recommandations**
 **Fermé**
 **Aller/retour**
 **Boucle**
 **Facile**
 **Intermédiaire**
 **Difficile**
 **Très difficile**
 **Chiens admis en laisse**